







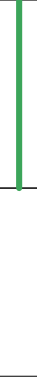


VYSTRKOV

ZMĚNA Č.1 ÚZEMNÍHO PLÁNU

	hranice katastrálních území
	zastavěné území k 30.1.2017
	zastavitelné plochy
	plochy přestavby
	plochy změn v krajinně
	

	stav
	návrh
	zábor zemědělského půdního fondu

	zábor lesního fondu
---	---------------------

	hranice BPEJ
	kód BPEJ
	třída ochrany zemědělské půdy

O3 VÝKRES PŘEDPOKLÁDANÝCH ZÁBORŮ PŮDNÍHO FONDU 1 : 5000

Jméno, podpis a razítko projektanta:
Ing. arch. Barbora Zemanová Brossová
Popice 54, Jihlava, 586 01

Obec: Vystřkov	Pořizovatel: Městský úřad HUMPOLEC	Kraj: Vysočina	Datum: 3/2017
----------------	---------------------------------------	----------------	---------------

