





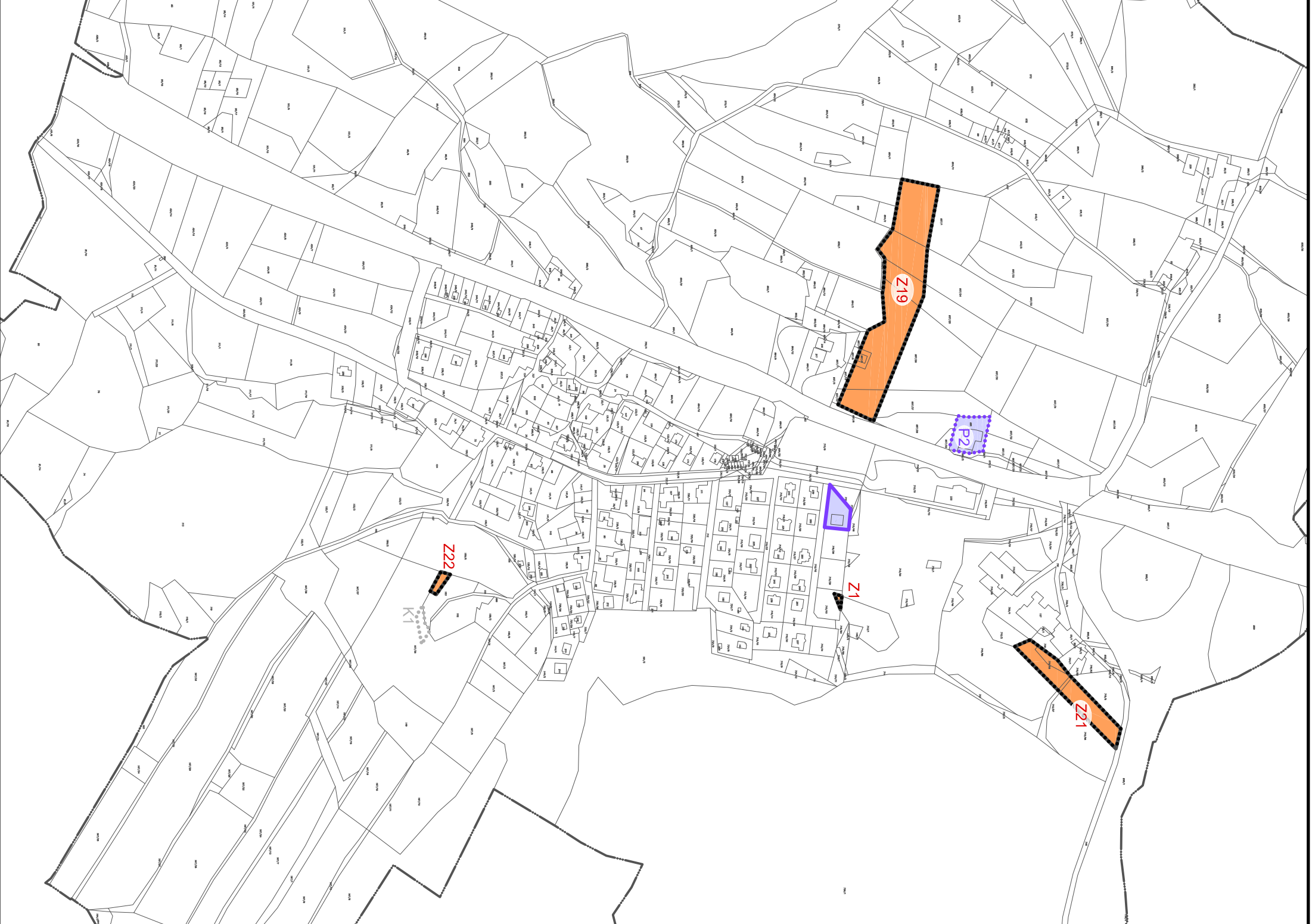


# VYSTRKOV

## ZMĚNA Č.1 ÚZEMNÍHO PLÁNU

	hranice katastrálních území
	zastavěné území k 30.1.2017
	zastavitelné území
	zastavitelné plochy
	plochy přestavby
	plochy změn v krajině



1 VÝKRES ZÁKLADNÍHO ČLENĚNÍ ÚZEMÍ

1 : 5000

jméno, podpis a razítko projektanta:  
Ing. arch. Barbora Zemanová Brossová  
Popice 54, Jihlava, 586 01

Obec: Vystřkov

Pořizovatel:  
Městský úřad HUMPOLEC

Kraj: Vysočina

Datum: 3/2017