
















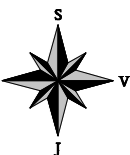
VYSTRKOV

ÚZEMNÍ PLÁN - ODŮVODNĚNÍ




-  k.ú. obce Vystrkov
-  lokální biocentrum jednoznačně vymezené
-  lokální biocentrum rámcově vymezené
-  lokální biokoridor jednoznačně vymezený
-  lokální biokoridor rámcově vymezený
-  regionální biokoridor jednoznačně vymezený
-  regionální biokoridor rámcově vymezený
-  regionální biokoridor navržený
-  ochranné pásmo vodního zdroje 2. stupně
-  ochranné pásmo vodního zdroje 2. stupně T
-  ochranné pásmo vodního zdroje 2. stupně vnitřní
-  ochranné pásmo vodního zdroje 3. stupně
-  E 13 - koridor pro nadzemní vedení VVN 110 kV
R Pelhřimov - R Humpolec, šířka koridoru 400 m
-  DK 04 - koridor silnice I/34 pro homogenizaci
stávajícího tahu, šířka koridoru 150 m
-  D1 - koridor dálnice D1- stávající ochranné pásmo

0 1 000 2 000 m



2 ŠIRŠÍ VZTAHY

1:25000

	Jméno, podpis a razítko projektanta: Ing. arch. Mariana HORÁKOVÁ Sokolská 4, 602 00 BRNO 2, tel. 604 245 326		
	Obec: Vystrkov	Pořizovatel: Městský úřad HUMPOLEC	Kraj: Vysočina
Datum: 11/2012		Autorický kolektiv: Ing. arch. Mariana Horáková Ing. Miloslava Škvarčtové Ing. Jiří Vyaoudil Vladimír Marek	
urbanismus doprava vodní hospodářství zásobování energiemi, telekomunikace			

Mapový podklad ČÚZK