
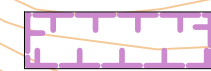



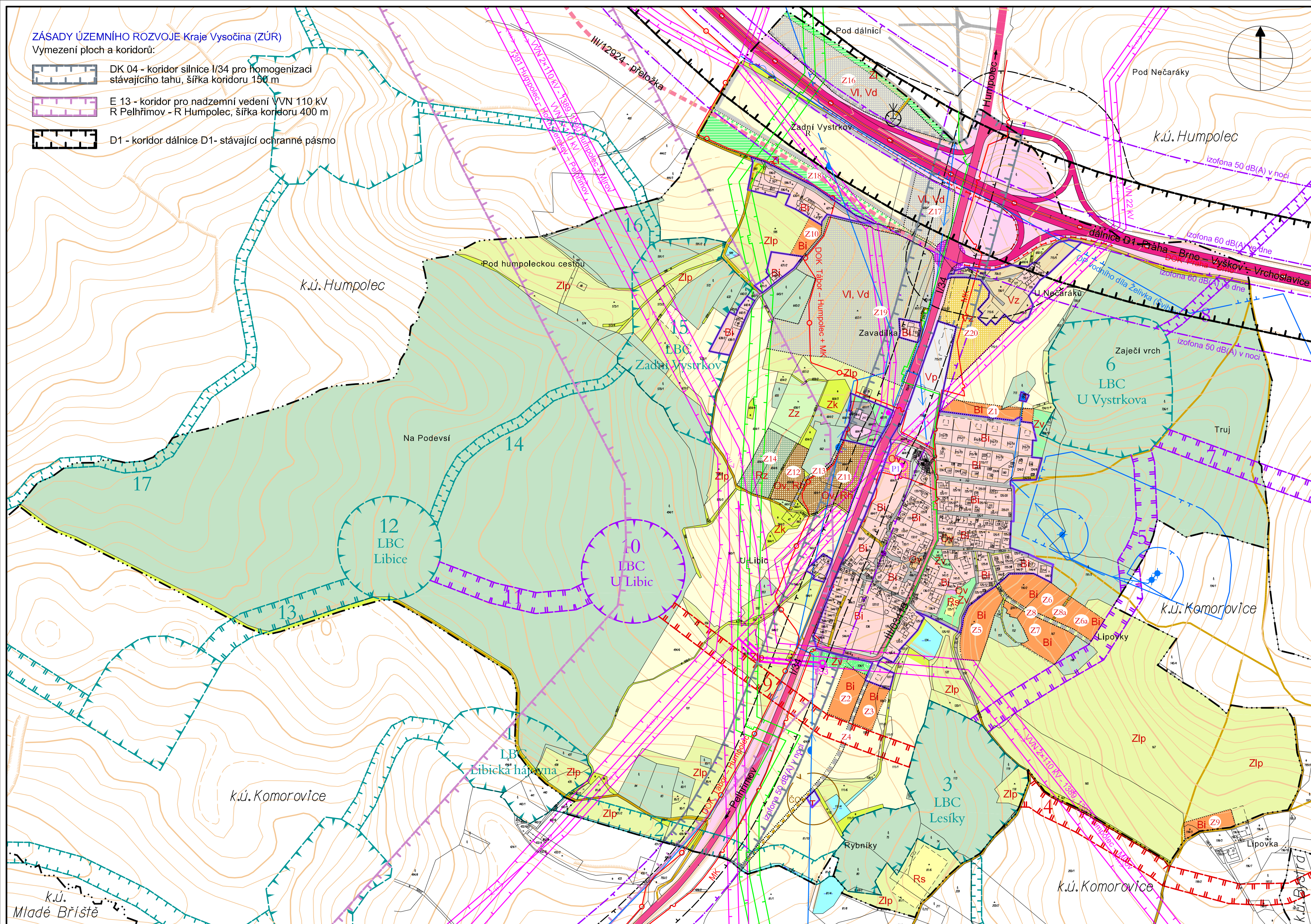
VYSTRKOV

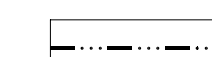



ÚZEMNÍ PLÁN - ODŮVODNĚNÍ

ZÁSADY ÚZEMNÍHO RÓZVOJE Kraje Vysočina (ZÚR)

Vymezení ploch a koridorů:

-  DK 04 - koridor silnice I/34 pro homogenizaci stávajícího tahu, šířka koridoru 150 m
-  E 13 - koridor pro nadzemní vedení VVN 110 kV R Pelhřimov - R Humpolec, šířka koridoru 400 m
-  D1 - koridor dálnice D1- stávající ochranné pásmo











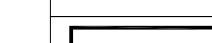


-  hranice katastrálních území
-  hranice zastavěného území k 1.7.2007
-  zastavitelné plochy
-  plochy přestavby

PLOCHY S ROZDÍLNÝM ZPŮSOBEM VYUŽITÍ

stabilizované plochy	plochy změn	územní rezervy
Bi	Bi	
Ov	Ov	
	Vi	
Vd	Vd	
Vz	Vz	
T		
Dp	Dp	
Pv		
Rs		
	Rh	
	Rz	
Zz		
Zv	Zv	
	Zi	
Zlp		
Zk		
O		
L		
W		










- bydlení individuální - venkovské
- občanské vybavení
- výroba - lehký průmysl
- výroba drobná, sklady, služby
- výroba zemědělská, sklady, služby
- plochy technické infrastruktury
- plochy dopravní infrastruktury
- veřejná prostranství, manipulační a odstavné plochy
- rekreace sportovní
- rekreace hromadná
- rekreace zahrádkové osady
- zeleň soukromá, zahrady
- zeleň na veřejných prostranstvích
- zeleň izolační
- louky, pastviny
- přirozená krajinná zeleň, meze, svahy
- orná půda
- pozemky určené k plnění funkce lesa
- vodní toky a plochy

DOPRAVNÍ INFRASTRUKTURA

		
		
		
		
		
		
	P4	
		
		
		
		















- dálnice
- silnice I. třídy
- silnice III. třídy
- místní komunikace
- účelové cesty
- chodníky
- parkoviště, počet stání
- protihluková stěna
- průjezdný úsek silnice
- autobusová zastávka

ÚSES

jednoznačně vymezený	rámcově vymezený	navržený
		
		
		











- regionální biokoridor
- lokální biocentrum
- lokální biokoridor

TECHNICKÁ INFRASTRUKTURA

- 
- 
- 
- 
- 
- 
- 
- 
- 
- 
- 
- 
- 
- 

- vodní zdroj
- vodojem
- přívodní vodovodní řad pitné vody
- přívodní vodovodní řad užitkové vody
- čistírna odpadních vod
- plynovod VTL
- přívodní plynovod STL
- venkovní vedení VVN
- venkovní vedení VN
- traťostanice venkovní
- dálkový telekomunikační kabel
- veřejný telefonní automat
- vysílač

LIMITY

- 
- 
- 
- 
- 
- 
- 
- 
- 
- 

- ochranné pásmo vodního zdroje I. stupně
- ochranné pásmo vodního zdroje II. stupně vnitřní
- ochranné pásmo vodního zdroje III. stupně
- ochranné pásmo čistírny odpadních vod
- ochranné pásmo silnice
- bezpečnostní pásmo plynovodu VTL
- ochranné pásmo VN a VVN
- ochranné pásmo vysílačky
- hlukové pásmo
- kaplička - památka místního významu

1 KOORDINAČNÍ VÝKRES 1 : 5000

	jméno, podpis a razítko projektanta: Ing. arch. Mariana HORÁKOVÁ Sokolská 4, 602 00 BRNO 2, tel. 604 245 326		
	Obec: Vystřkov	Pořizovatel: Městský úřad HUMPOLEC	Kraj: Vysočina
Autorský kolektiv: Ing. arch. Mariana Horáková Ing. Milošava Skvarilová Ing. Jiří Vysoudil Vladimír Marek	urbanismus doprava vodní hospodářství zásobování energiemi, telekomunikace		