




VYSTRKOV

ÚZEMNÍ PLÁN

-  hranice katastrálních území
-  zastavěné území k 1.7.2007
-  zastavitelné území
-  územní rezervy
-  zastavitelné plochy
-  plochy přestavby

ZÁSADY ÚZEMNÍHO ROZVOJE Kraje Vysočina (ZÚR)

Vymezení ploch a koridorů:

-  DK 04 - koridor silnice I/34 pro homogenizaci stávajícího tahu, šířka koridoru 150 m
-  E 13 - koridor pro nadzemní vedení VVN 110 kV R Pelhřimov - R Humpolec, šířka koridoru 400 m
-  D1 - koridor dálnice D1- stávající ochranné pásmo

1 VÝKRES ZÁKLADNÍHO ČLENĚNÍ ÚZEMÍ

1 : 5000



jméno, podpis a razítko projektanta:
Ing. arch. Mariana HORÁKOVÁ
 Sokolská 4, 602 00 BRNO 2, tel. 604 245 326

Obec: Vystrkov	Pořizovatel: Městský úřad HUMPOLEC	Kraj: Vysočina	Datum: 11/2012
Autorský kolektiv: Ing.arch. Mariana Horáková Ing. Miloslava Škvarilová Ing. Jiří Vysoudil Vladimír Marek		urbanismus doprava vodní hospodářství zásobování energiemi, telekomunikace	

