


















































	HRANICE ŘEŠENÝCH ÚZEMÍ ZMĚNY Č.1
	HRANICE SPRÁVNÍHO ÚZEMÍ
	HRANICE KATASTRÁLNÍHO ÚZEMÍ
	HRANICE ZASTAVĚNÉHO ÚZEMÍ
	HRANICE ZASTAVITELNÉHO ÚZEMÍ
	POLOHOPIS KN
	DOPLNĚNÍ POLOHOPISU
	OZNAČENÍ ROZVOJOVÉ LOKALITY

STAV	NÁVRH	
		PLOCHY SMÍŠENÉ OBYTNÉ - BYDLENÍ VENKOVSKÉ
		PLOCHY SMÍŠENÉ OBYTNÉ - BYDLENÍ KOLEKTIVNÍ
		PLOCHY SMÍŠENÉ OBYTNÉ - BYDLENÍ REKREAČNÍ
		PLOCHY OBČANSKÉHO VYBAVENÍ - VEŘEJNÉ VYBAVENÍ
		PLOCHY OBČANSKÉHO VYBAVENÍ - SPORT A REKREACE
		PLOCHY VÝROBY A SKLADOVÁNÍ - VÝROBA NERUŠÍCÍ, OBCHOD A SLUŽBY
		PLOCHY VÝROBY A SKLADOVÁNÍ - ZEMĚDĚLSKÉ HOSPODAŘENÍ
		PLOCHY ZEMĚDĚLSKÉ - POLE / LOUKY / SADY
		PLOCHY LESNÍ
		PLOCHY VODNÍ A VODOHOSPODÁŘSKÉ
		HŘBITOV
		SILNICE III.TŘÍDY (OCHRANNÉ PÁSMO 2 x 15m)
		MÍSTNÍ KOMUNIKACE
		ÚČELOVÉ KOMUNIKACE
		OCHRANNÁ PÁSMA KOMUNIKACÍ
		NAVRHOVANÉ KOMUNIKACE
		OCHRANNÉ PÁSMO VODNÍCH ZDROJŮ
		OCHRANNÉ PÁSMO ČOV
		BIOCENTRUM LOKÁLNÍ VYMEZENÉ
		BIOKORIDOR LOKÁLNÍ VYMEZENÝ
		BIOKORIDOR LOKÁLNÍ NAVRŽENÝ
		HRANICE PŘÍRODNÍ REZERVACE RYBNÍK PAŘEZ