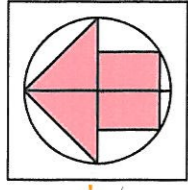


# BYSTRÁ

# LOKALITA SEVEROZÁPAD

## ÚZEMNÍ STUDIE

## ZÁSTAVBY RODINNÝCH DOMŮ - 570



### LEGENDA

- HRANICE ŘEŠENÉHO ÚZEMÍ
- PLOCHY NAVRHOVANÝCH POZEMKŮ PRO VÝSTAVBU RODINNÝCH DOMŮ
- DOPORUČENÉ UMÍSTĚNÍ JEDNOTLIVÝCH RODINNÝCH DOMŮ
- DOPORUČENÁ ORIENTACE HŘEBENE STŘECHY
- PLOCHY VEŘEJNÝCH PROSTRANSTVÍ PRO UMÍSTĚNÍ MÍSTNÍCH KOMUNIKACÍ
- PLOCHA VEŘEJNÉHO PROSTRANSTVÍ PODLE § 7 odst. 2 vyhl. 501/2006 Sb.
- PLOCHY VEŘEJNÉ ZELENE
- STÁVAJÍCÍ SILNICE III. TŘÍDY
- STÁVAJÍCÍ VODOVODNÍ PŘÍVADĚČ S OCHRANNÝM PÁSMEM

# URBANISTICKÝ NÁVRH

Zhotovitel : Ing. arch. Milič Maryška  
datum : 2013

ÚZEMNÍ STUDIE  
ZÁSTAVBY RODINNÝCH DOMŮ

BYSTRÁ - Lokalita Severozápad

URBANISTICKÝ NÁVRH

M 1:1000

1



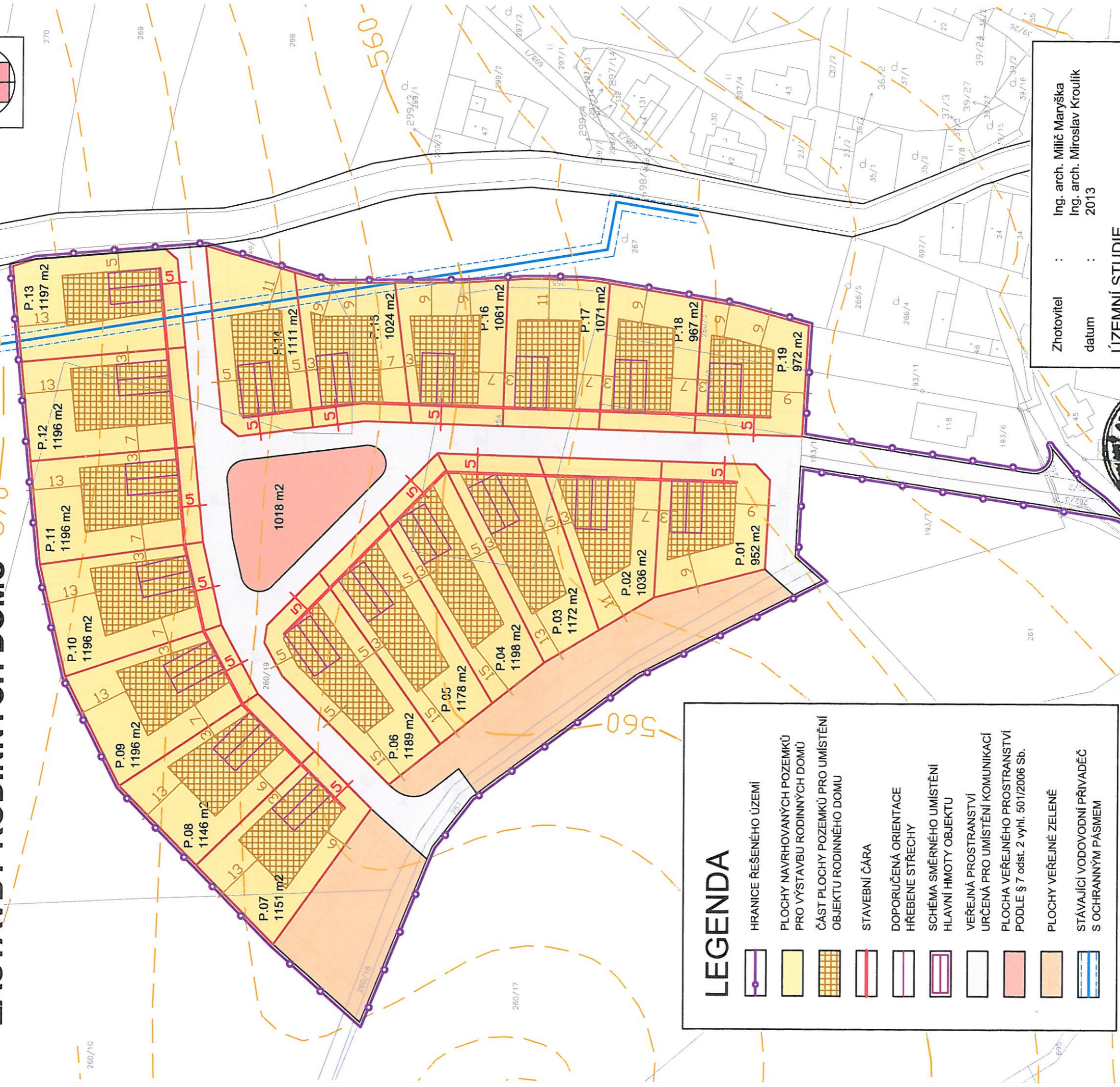
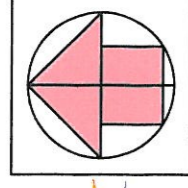


# BYSTRÁ

# LOKALITA SEVEROZÁPAD

## ÚZEMNÍ STUDIE

## ZÁSTAVBY RODINNÝCH DOMŮ - 570



### LEGENDA

- HRANICE ŘEŠENÉHO ÚZEMÍ
- PLOCHY NAVRHOVANÝCH POZEMKŮ PRO VÝSTAVBU RODINNÝCH DOMŮ
- ČÁST PLOCHY POZEMKŮ PRO UMÍSTĚNÍ OBJEKTU RODINNÉHO DOMU
- STAVEBNÍ ČÁRA
- DOPORUČENÁ ORIENTACE HŘEBENE STŘECHY
- SCHÉMA SMĚRNÉHO UMÍSTĚNÍ HLAVNÍ HMOTY OBJEKTU
- VEŘEJNÁ PROSTRANSTVÍ URČENÁ PRO UMÍSTĚNÍ KOMUNIKACÍ
- PLOCHA VEŘEJNÉHO PROSTRANSTVÍ PODLE § 7 odst. 2 vyhl. 501/2006 Sb.
- PLOCHY VEŘEJNÉ ZELENE
- STÁVAJÍCÍ VODOVODNÍ PŘÍVADĚČ S OCHRANNÝM PÁSMEM

## PROSTOROVÁ STRUKTURA ZÁSTAVBY

Zhotovitel : Ing. arch. Milič Maryška  
datum : Ing. arch. Miroslav Kroulík 2013

ÚZEMNÍ STUDIE  
ZÁSTAVBY RODINNÝCH DOMŮ  
BYSTRÁ - Lokalita Severozápad

PROSTOROVÁ STRUKTURA  
ZÁSTAVBY M 1:1000

# 2



*M. Maryška*  
15.10.2013

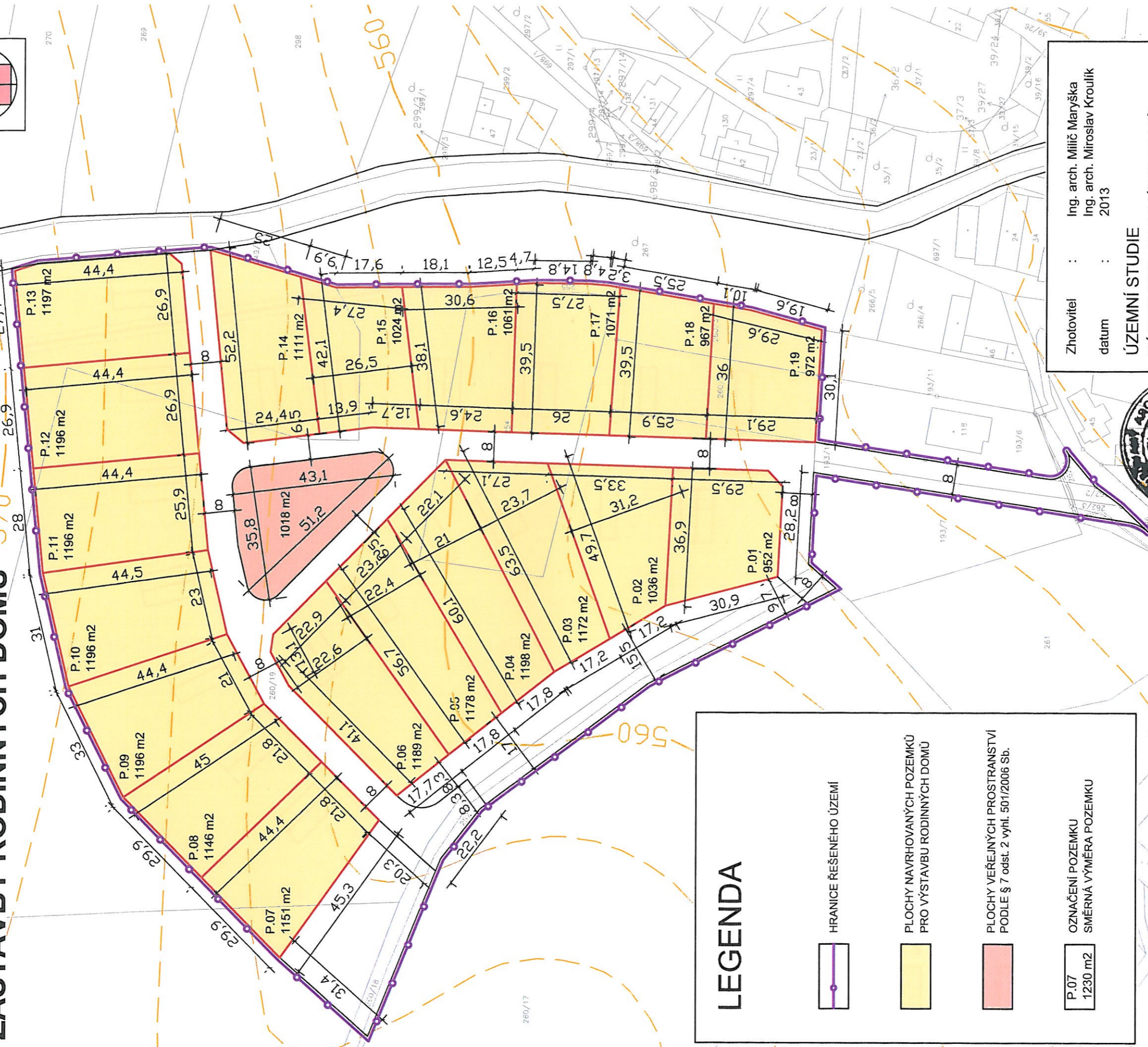
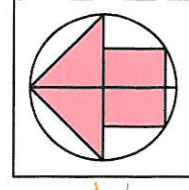


# BYSTRÁ





# LOKALITA SEVEROZÁPAD

## ÚZEMNÍ STUDIE

## ZÁSTAVBY RODINNÝCH DOMŮ - 570



### LEGENDA

-  HRANICE ŘEŠENÉHO ÚZEMÍ
-  PLOCHY NAVRHOVANÝCH POZEMKŮ PRO VÝSTAVBU RODINNÝCH DOMŮ
-  PLOCHY VEŘEJNÝCH PROSTRANSTVÍ PODLE § 7 odst. 2 vyhl. 501/2006 Sb.
-  OZNAČENÍ POZEMKU SMĚRNÁ VÝMĚRA POZEMKU  
P.07  
1230 m<sup>2</sup>

## NÁVRH DĚLENÍ POZEMKŮ



Zhotovitel : Ing. arch. Milič Maryška  
datum : Ing. arch. Miroslav Kroulík 2013

ÚZEMNÍ STUDIE  
ZÁSTAVBY RODINNÝCH DOMŮ  
BYSTRÁ - Lokalita Severozápad

NÁVRH DĚLENÍ POZEMKŮ  
M 1:1000



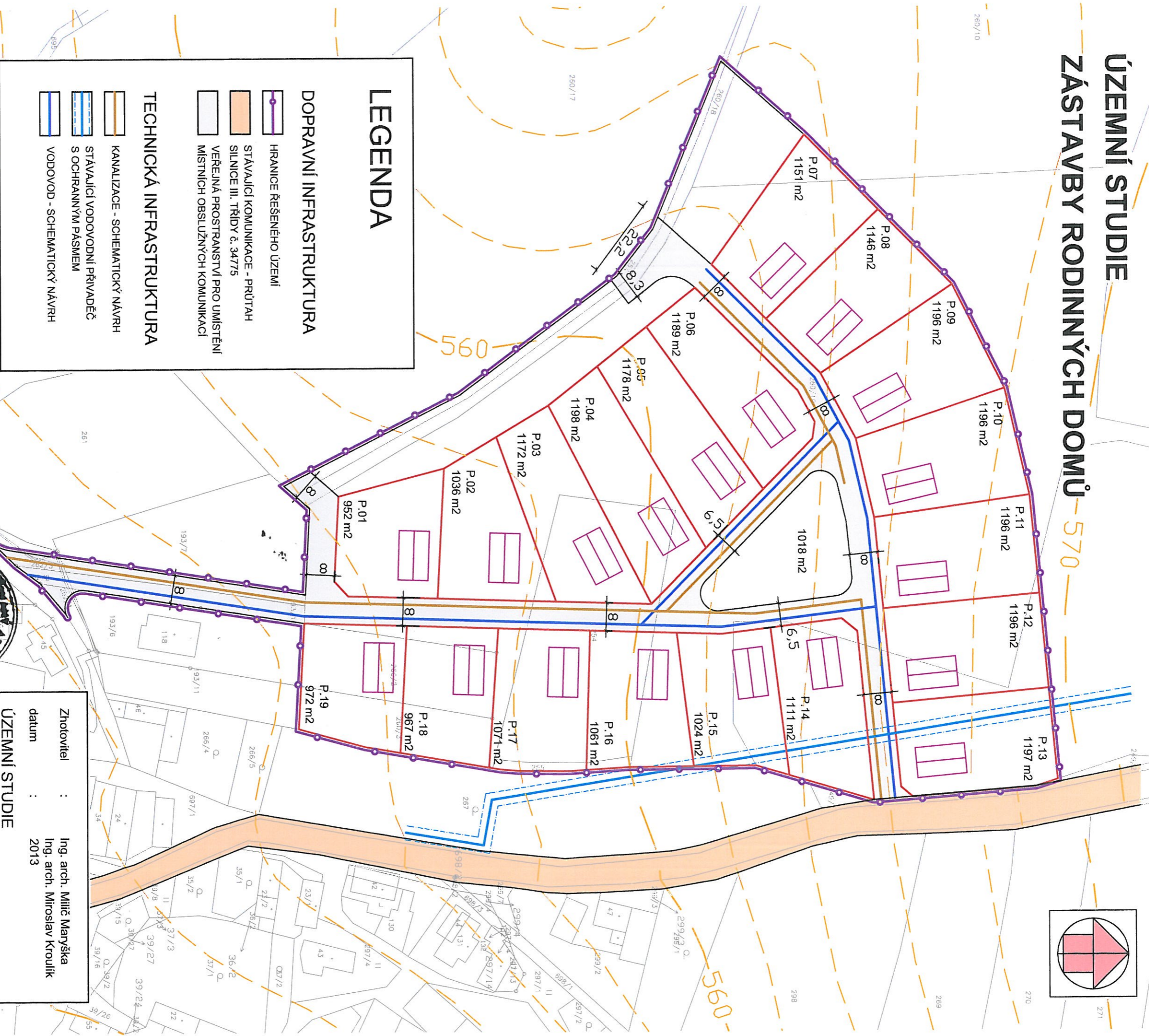
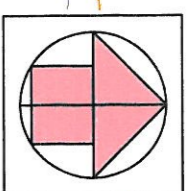


# BYSTRÁ

## LOKALITA SEVEROZÁPAD

### ÚZEMNÍ STUDIE

### ZÁSTAVBY RODINNÝCH DOMŮ - 570



### LEGENDA

- DOPRAVNÍ INFRASTRUKTURA**
  - HRANICE ŘEŠENÉHO ÚZEMÍ
  - STÁVAJÍCÍ KOMUNIKACE - PRŮTAH
  - SILNICE III. TŘÍDY č. 34775
  - VEREJNÁ PROSTRANSTVÍ PRO UMÍSTĚNÍ MÍSTNÍCH OBSLUŽNÝCH KOMUNIKACÍ
- TECHNICKÁ INFRASTRUKTURA**
  - KANALIZACE - SCHEMATICKÝ NÁVRH
  - STÁVAJÍCÍ VODOVODNÍ PŘÍVADĚČ S OCHRANNÝM PÁSMEM
  - VODOVOD - SCHEMATICKÝ NÁVRH

### DOPRAVNÍ A TECHNICKÁ INFRASTRUKTURA



Zhotovitel : Ing. arch. Milič Maryška  
datum : 2013  
Ing. arch. Miroslav Kroulík

ÚZEMNÍ STUDIE  
ZÁSTAVBY RODINNÝCH DOMŮ  
BYSTRÁ - Lokalita Severozápad

DOPRAVNÍ A TECHNICKÁ  
INFRASTRUKTURA M 1:1000

**4**