

ÚZEMNÍ STUDIE HUMPOLEC, ZÓNA 2  
k.ú. Humpolec 649325

Město Humpolec  
Horní náměstí 300  
396 22 Humpolec

Tel.: 565 518 111  
IČO: 00248266  
DIČ: CZ00248266

GENERÁLNÍ PROJEKTANT

City Upgrade s.r.o. <http://cityupgrade.cz>  
Dukovany 221 [architekti@cityupgrade.cz](mailto:architekti@cityupgrade.cz)  
675 56 Dukovany +420 724 728 003



ZODPOVĚDNÝ PROJEKTANT

Ing. arch. Lucie Kadrmanová Chytilová  
Školská 12, Praha - Nové Město 110 00  
Autorizace: ČKA 04 165

PROJEKTANT ČÁSTI

Ing. arch. Akad. arch. Jiří Klokočka,  
Ing. arch. Lucie Kadrmanová Chytilová,  
Ing. arch. Sara Al-Wahaishiová  
Ing. arch. Ivo Pavlík  
Ing. arch. Vratislav Ansorge  
Ing. arch. Anita Prokešová

RAZÍTKO

ČÍSLO PARÉ

NÁZEV VÝKRESU

KONCEPT KOORDINAČNÍ SITUACE

STUPEŇ

ČÁST

ČÍS./REV.

**ÚS**

**1**

**9**

poznámky

- pozn. č.1 prostor pro dřevěné moře
- pozn. č.2 místo pro vytvoření ostrovu
- pozn. č.3 schody k vodě
- pozn. č.4 pamětný křížek
- pozn. č.5 místo pohřebiště
- pozn. č.6 místo pro dětské hřiště
- pozn. č.7 přístok do rybníka
- pozn. č.8 proměnlivá na hrázi
- pozn. č.9 průhled od křížku na vodní hladinu

legenda

- sporovní plochy
- plocha ostrova
- vodní plocha
- plocha zeleně
- obytná zóna
- silniční komunikace
- obslužná komunikace
- chodník
- veřejný prostor- pietní místo
- zástávka- parkovací dům
- zástávka- bydlení
- zástávka- občasná vybavenost
- zástávka- polyfunkční objekt
- plánovaná výstavba v současnosti
- stávající objekt
- plocha řešena ve variantách
- plánované trasy pro pěší
- katastrální mapa
- stavební čára
- hranice řešeného území
- hranice řešeného území
- hranice stavby k demolici
- navrhované objekty
- směry pěších tras
- směry cyklotras
- přítok vody
- vstupy do objektů
- parkovací stání
- stromy stávající
- stromy navrhované
- technická infrastruktura
- kanalizace
- vodovod
- elektrina VN
- plynovod
- teplovod
- komunikační vedení, NN elektrina

LEGENDA

- plochy v majetku města a kraje
- plochy v soukromém majetku s možností úpravy do budoucna
- hranice řešeného území

VARIANTA 2

VARIANTA 1

ÚZEMNÍ STUDIE HUMPOLEC, ZÓNA 2

k.ú. Humpolec  
 648225 Městc Humpolec  
 Horní náměstí 300  
 396 22 Humpolec

Tel: 565 518 111  
 IČO: 00248266  
 DIČ: CZ00248266

GENERÁLNÍ PROJEKTANT

City Upgrade s.r.o.  
 Dukovany 221  
 675 56 Dukovany

http://cityupgrade.cz  
 architekti@cityupgrade.cz  
 +420 724 728 003

ZODPOVĚDNÝ PROJEKTANT

Ing. arch. Lucie Kadmanová Chytilová  
 Školská 12, Praha - Nové Město 110 00  
 Autorizace: ČKA 04 165

AUTOR

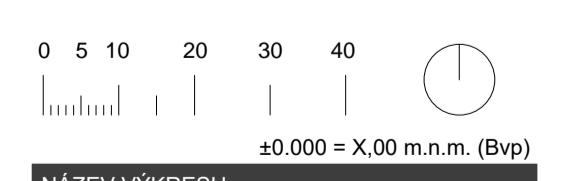
Ing. arch. Jiří Klokocká  
 architekti City Upgrade s.r.o.

Č. VÝKRESU - MĚRÍTKO 1:1250

PROJEKTANT ČÁSTI

Ing. arch. Jiří Klokocká,  
 Ing. arch. Lucie Kadmanová Chytilová,  
 Ing. arch. Sara Al-Wahaishi

RAZÍTKO - ČÍSLO PARÉ

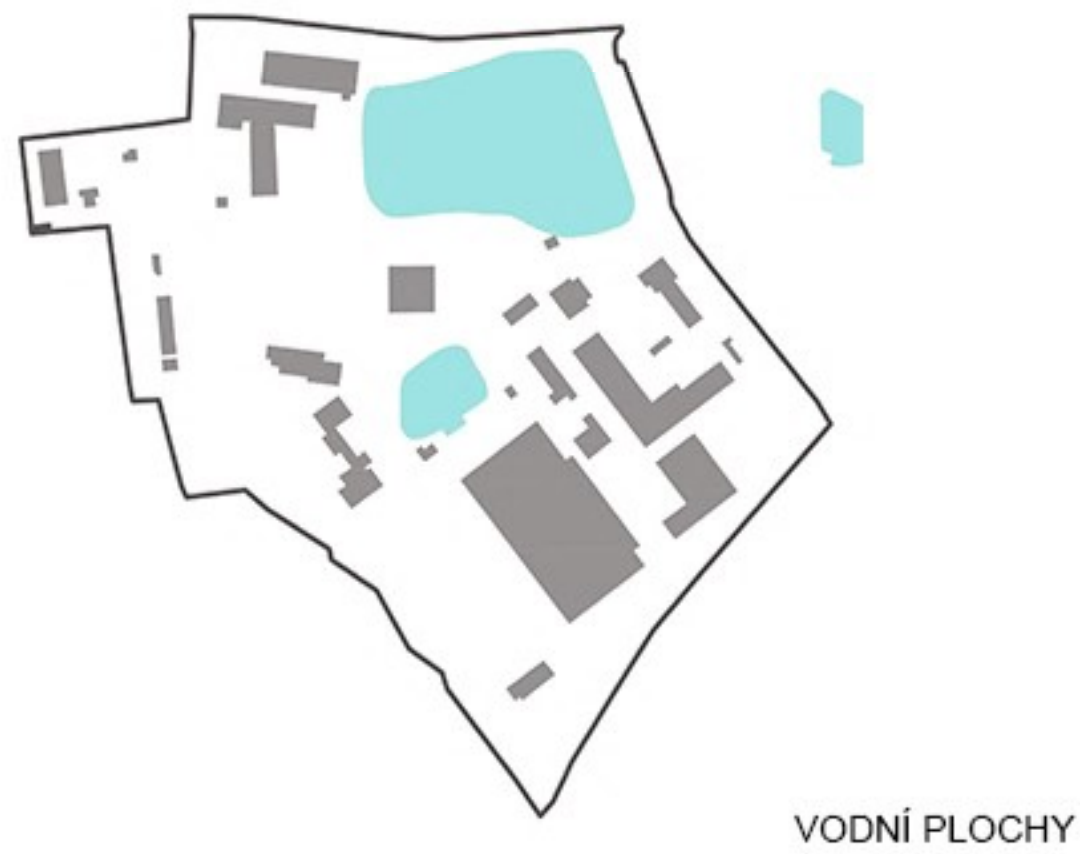
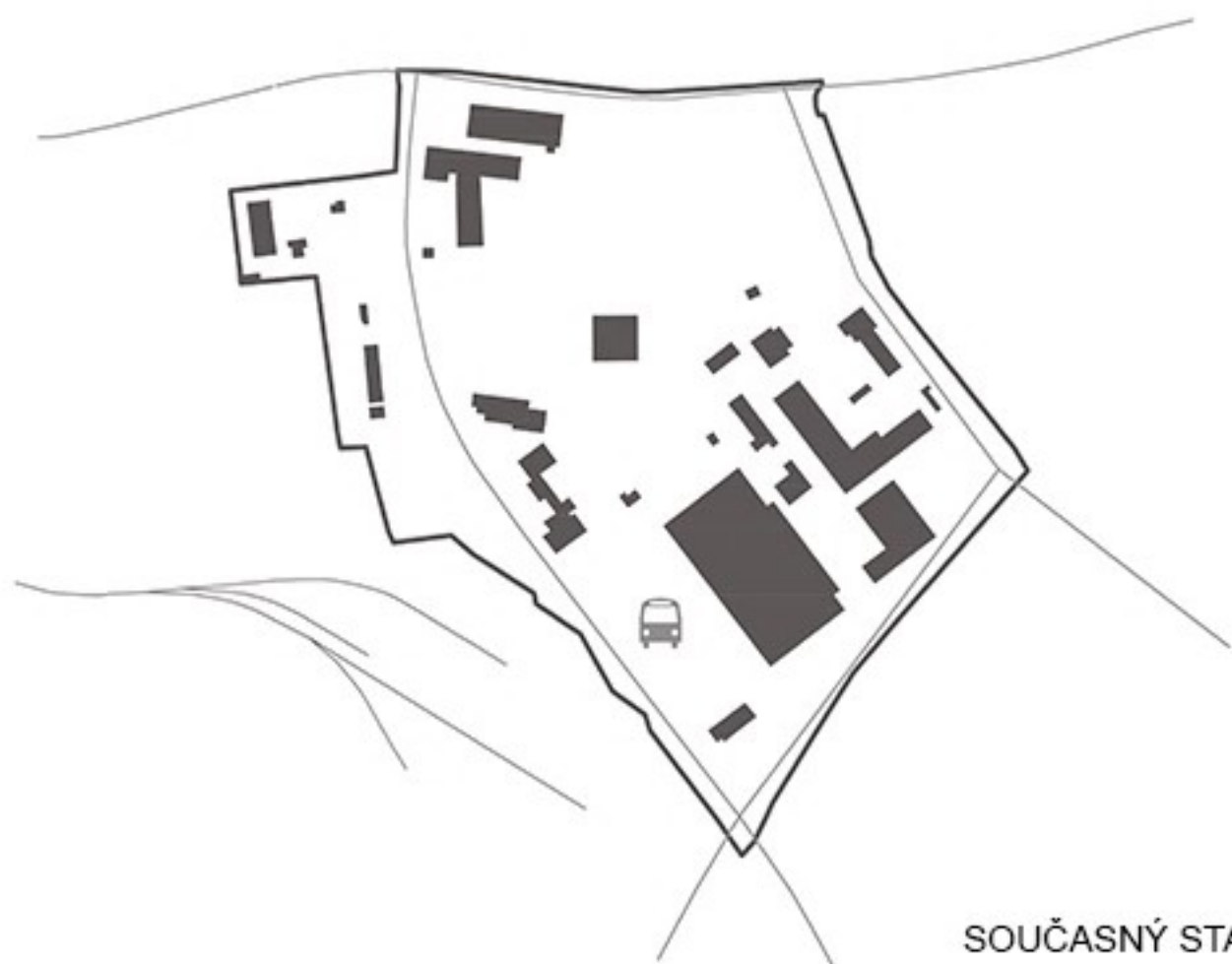


NÁZEV VÝKRESU

KOORDINAČNÍ SITUACE

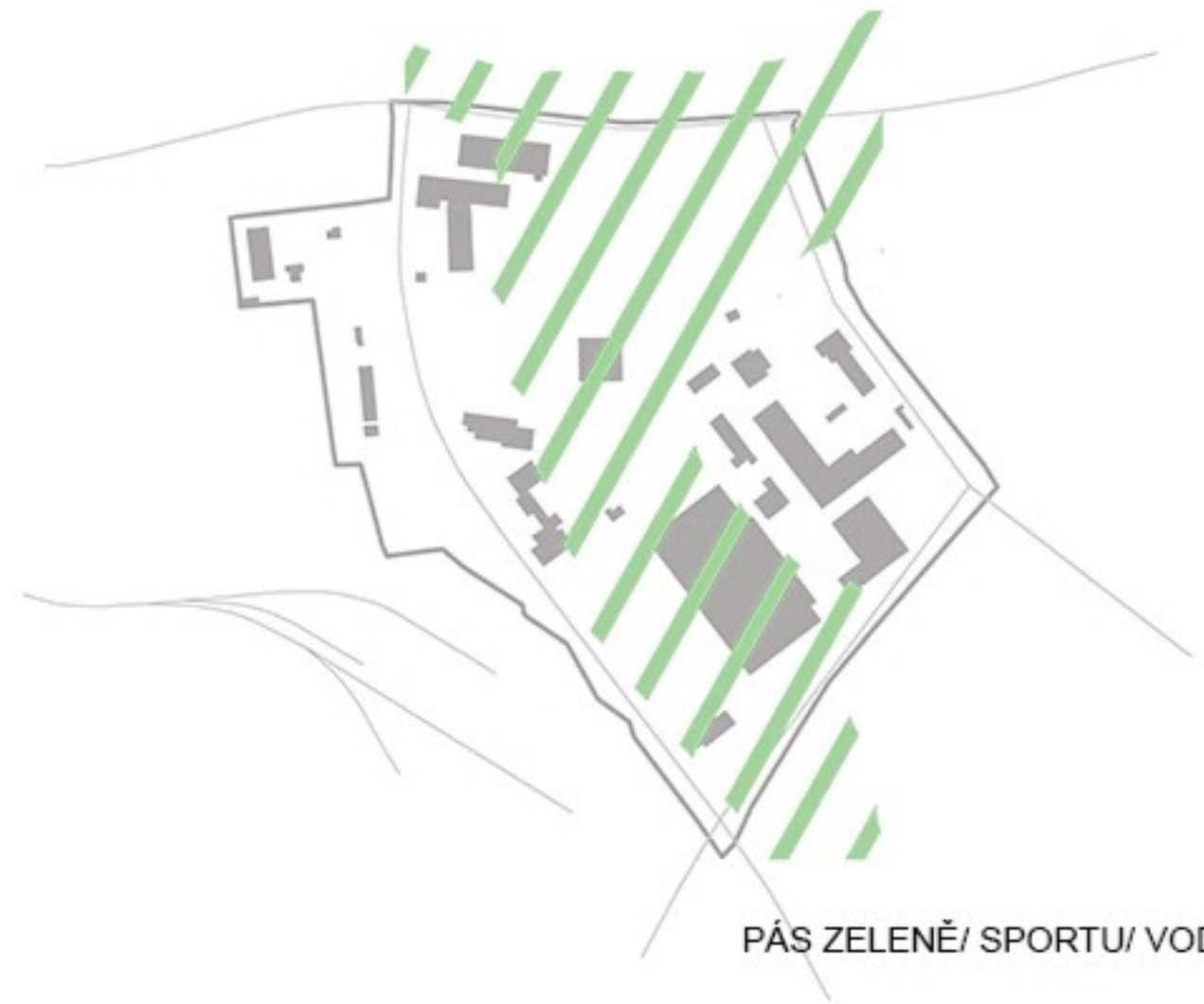
STUPEŇ - ČÁST - ČÍS / REV.

ÚS - -





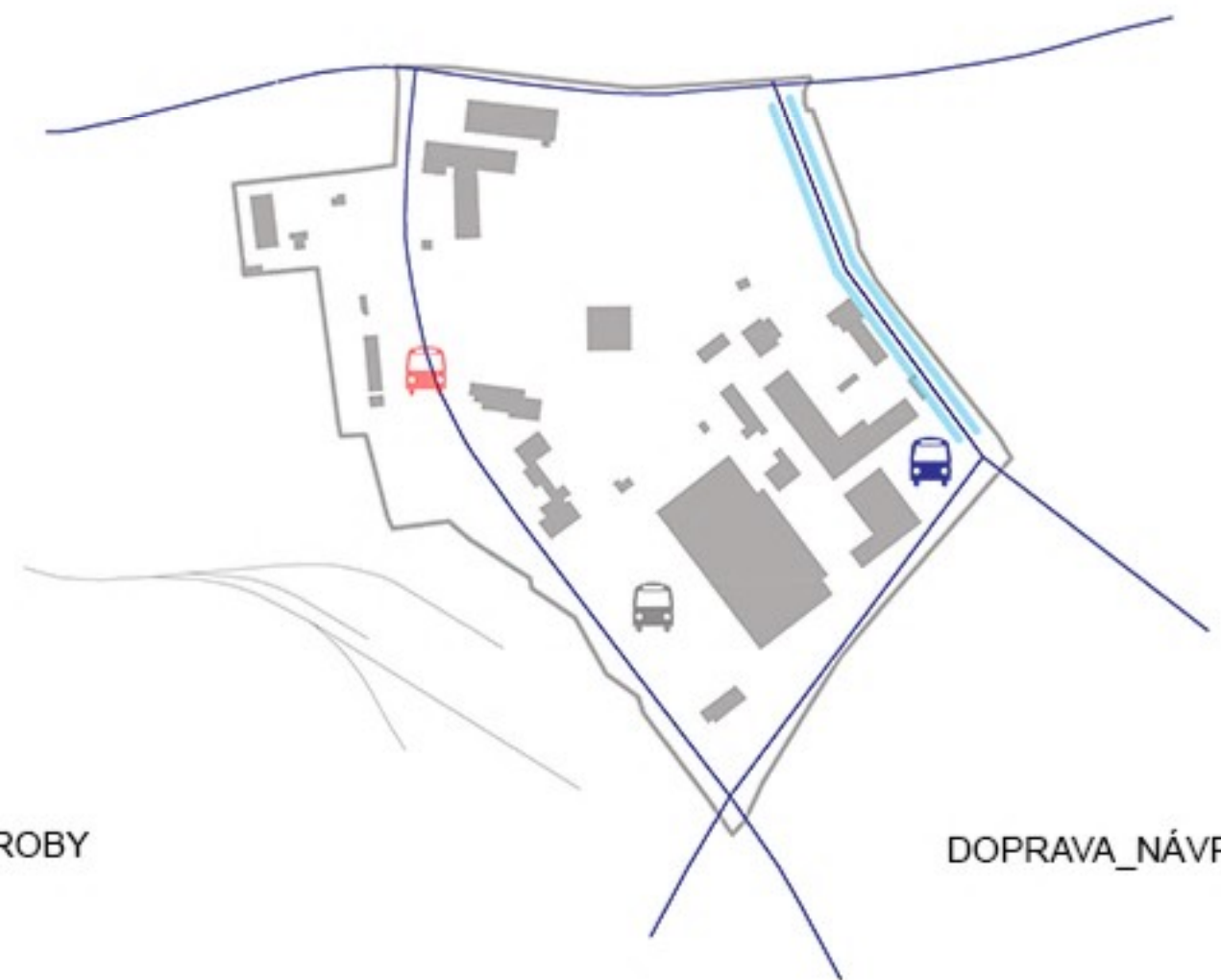
SMĚR BYDLENÍ



PÁS ZELENĚ/ SPORTU/ VODY



PLOCHA PRŮMYSLU A VÝROBY



DOPRAVA\_NÁVRH



#### OD ULICE PRAŽSKÁ:

- \_opticky zpomalit příjezd do města vs. předprostor VODAKU
- \_chodník posunout do předprostoru RD - zrušit předzahrádky a ke komunikaci umístit stromy
- \_penny - posun ke komunikaci



#### OD ULICE PRAŽSKÁ K HÁLKOVA

- \_nevhodně řešený přístup k vodní ploše
- \_zklidnit komunikaci Hálkova - zajistit propustnost území od centra (bydlení)
- \_plochy s jehličnany zastavět
- \_navázat na ulici Mánesova



#### KŘÍŽENÍ HÁLKOVA A LNÁŘSKÁ

- \_ukončení zklidněné komunikace - úseku x trasa linek MHD
- \_umístit autobusové nádraží
- \_přehlednější napojení na centrum - vlak. n.- zastávku u lahůdek (poliklinika)
- \_odstranit bariéru tvořenou zelení v okolí parku



#### OKRUŽNÍ

- \_neatraktivní bariérové propojení vlak. n.- aut. n.
- \_vytvořit návaznost zástavby řešeného území a zástavby BD/ sportu/ zelené plochy podél ulice Lnářská