

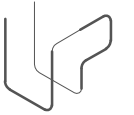
ÚZEMNÍ STUDIE HUMPOLEC, ZÓNA 2
k.ú. Humpolec 649325

Město Humpolec
Horní náměstí 300
396 22 Humpolec

Tel.: 565 518 111
IČO: 00248266
DIČ: CZ00248266

GENERÁLNÍ PROJEKTANT

City Upgrade s.r.o. <http://cityupgrade.cz>
Dukovany 221 architekti@cityupgrade.cz
675 56 Dukovany +420 724 728 003



ZODPOVĚDNÝ PROJEKTANT

Ing. arch. Lucie Kadrmanová Chytilová
Školská 12, Praha - Nové Město 110 00
Autorizace: ČKA 04 165

PROJEKTANT ČÁSTI

Ing. arch. Akad. arch. Jiří Klokočka,
Ing. arch. Lucie Kadrmanová Chytilová,
Ing. arch. Sara Al-Wahaishiová
Ing. arch. Ivo Pavlík
Ing. arch. Vratislav Ansorge
Ing. arch. Anita Prokešová

RAZÍTKO

ČÍSLO PARÉ

NÁZEV VÝKRESU

MAPY STÁVAJÍCÍHO STAVU

STUPEŇ

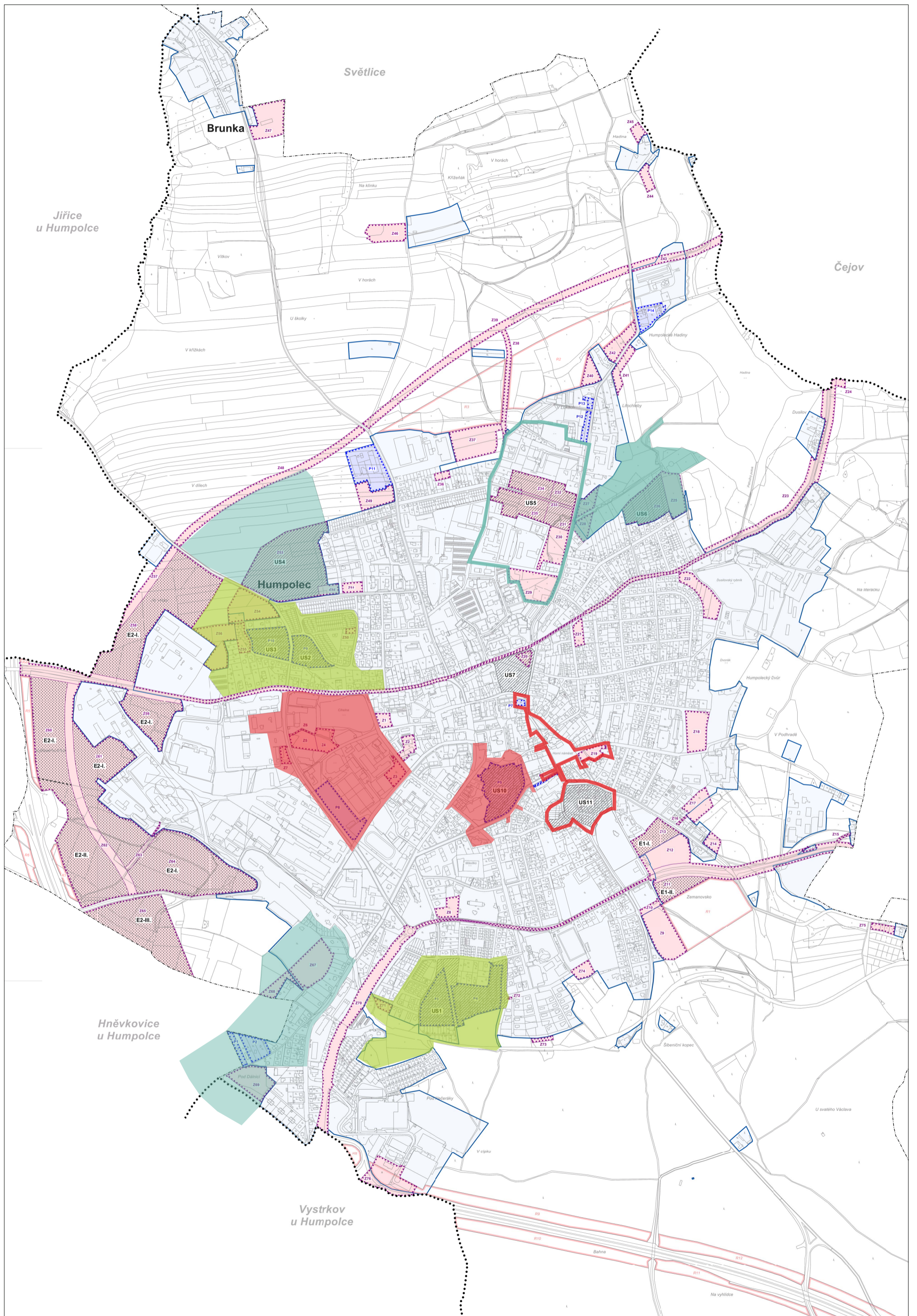
ČÁST

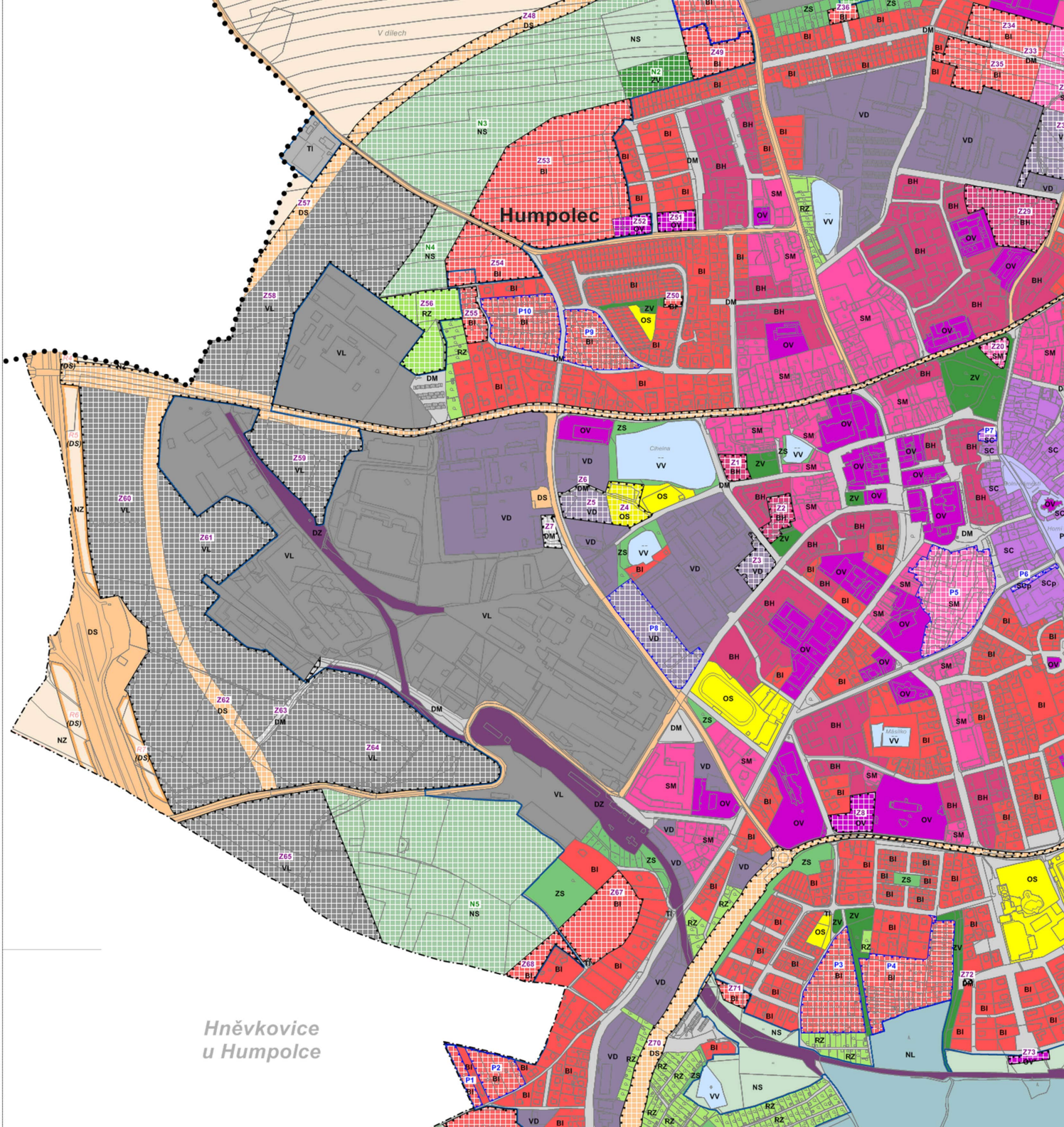
ČÍS./REV.

ÚS

1

1





Hněvkovice
u Humpolce

LEGENDA

stav návrh rezerva

plochy plochy plochy

vznikající změny rezervy

plochy a koridory s rozdílným způsobem využití

BH	BI		plochy bydlení - v bytových domech
BI	BI	(BI)	plochy bydlení - v rodinných domech
RI	RI		plochy rekreace - individuální
RH			plochy rekreace - hromadné
RZ	RZ		plochy rekreace - zahradkářské kolonie
RN			plochy rekreace - přírodního charakteru
OV	OV		plochy občanského vybavení
OS	OS	(OS)	plochy občanského vybavení - sport a tělovýchova
OH	DM		plochy občanského vybavení - hřbitov
SC	SC		plochy smíšené obytné - centrální
SCp	SCp		plochy smíšené obytné - centrální - pivovar
SM	SM		plochy smíšené obytné - městské
SV	SV	(SV)	plochy smíšené obytné - venkovské
DS	DS	(DS)	plochy dopravní infrastruktury - silniční
DM	DM		koridory dopravní infrastruktury - silniční
DM	DM		plochy dopravní infrastruktury - místní
DZ			plochy dopravní infrastruktury - železniční
TI	TI		plochy technické infrastruktury
TI	TI		koridory technické infrastruktury
VL	VL	(VL)	plochy výroby a skladování - lehký průmysl
VD	VD	(VD)	plochy výroby a skladování - drobná a řemeslná výroba
VZ	VZ		plochy výroby a skladování - zemědělské
PV	PV		plochy veřejných prostranství
ZV	ZV		plochy veřejných prostranství - veřejná zeleň
ZS	ZS		plochy systému sídelní zeleně
VV	VV		plochy vodní a vodohospodářské
NZ			plochy zemědělské
NL	NL		plochy lesní
NP	NP		plochy přírodní
NS	NS		plochy smíšené nezastavěného území

identifikace ploch a koridorů (ID)

Z1	ID zastavěných ploch a koridorů
N1	ID ploch a koridorů systému sídelní zeleně a krajiny
P1	ID ploch přestavby
R1	ID ploch územních rezerv

územní systém ekologické stability

funkční	k založení	
NRBK		nadregionální biokoridor
RBC		regionální biocentrum
RBK		regionální biokoridor
LBC	LBC	lokální biocentrum
LBK	LBK	lokální biokoridor

hranice

●●●●●	řešené území
-----	katastrální území
-----	zastavěné území ke dni 12.10.2015
-----	zastavěitelné plochy
-----	plochy přestavby



