















OBJEDNATEL:

MĚSTO HUMPOLEC
Mgr. Jiří Kučera - starosta
Horní náměstí 300, 396 22 Humpolec
HUMPOLEC



LEGENDA:

-  hranice řešeného území
-  budovy - stávající
-  budovy - navrhované
-  komunikace - navrhované
-  akumulční nádrž navrhovaná
-  distribuční podzemní kolektor navrhovaný
-  kanalizace objekt na kanalizační síti
-  vodovod objekt na vodovodní síti
-  plynovod objekt na plynovodním vedení
-  teplovod teplá užitková voda
-  regulační stanice plynu
-  elektrické vedení - silnoproud objekt na elektrickém vedení
-  elektrické vedení - slaboproud
-  vedení veřejného osvětlení lampa veřejného osvětlení

AKCE

ÚZEMNÍ STUDIE HUMPOLEC

US 10 - areál bývalých humpoleckých strojren

VYPRACOVAL:

Doc. Ing. František MEDEK, CSc.
Lamačova 824/9, Praha Hlubočepy

DATUM TISKU:

31. května 2017

ČÍSLO VÝKRESU / MĚŘITKO

09 M- 1:1800