

5-9/2022

Žádost o prodej, výkup, směnu, pacht nebo pronájem pozemků *)

Jméno a příjmení žadatele (ů):

....., r.č.
[redacted] GABOR [redacted], r.č.
....., r.č.
....., r.č.

Městský úřad Humpolec	Zprac.:
	Došlo: -2. 02. 2022
	Č.j.: MUHU/ 4394/2022
	Dok: 1 Spis.: Příl.: 1/3 Sp.zn.: Sk.roz.:

Trvalé bydliště:

[redacted] PSČ tel.: [redacted]
[redacted] PSČ tel.:
..... PSČ tel.:
..... PSČ tel.:

Číslo parcely, přibližná výměra, katastrální území:

..... 444/44 - 66 m²
.....
.....
.....

Přesné určení využití požadovaného pozemku (důvod koupě, prodeje, pronájmu, směny)

.....
ROZŠÍŘENÍ OPLOCENÍ PARCELE
.....
.....

Městský úřad Humpolec
MUHU/4394/2022/ OMH



HUMP. PŘÍJEMNÍ

Prohlašuji tímto, že jsem byl (a) seznámen (a) se skutečností, že jakmile koupím nemovitost z peněžních prostředků spadajících do společného jmění manželů, spadá nemovitost do společného jmění manželů a vlastníkem předmětné nemovitosti je tedy i můj manžel (moje manželka), přestože např. uzavřu smlouvu sám (sama).

Prohlašuji, že jsem byl (a) seznámen (a) s Pravidly o prodeji pozemků z majetku Města Humpolec a následně i z cenou pozemků.

Uvedené osobní údaje budou za účelem vyřízení této žádosti zpracovávány v souladu se zákonem č. 110/2019 Sb., o zpracování osobních údajů v platném znění a nařízení Evropského parlamentu a Rady (EU) č. 2016/679 o ochraně fyzických osob v souvislosti se zpracováním osobních údajů a o volném pohybu těchto údajů referentem úřadu zajišťující tuto agendu. Za účelem rozhodnutí v této věci budou osobní údaje poskytnuty členům Rady, Zastupitelstva, Finančnímu výboru města Humpolce a popř. Osadnímu výboru příslušné části města Humpolce. Osobní údaje mohou být předmětem žádosti o informace podle zákona o svobodném přístupu k informacím č. 106/1999 Sb, v platném znění.

Osobní údaje nebudou předmětem profilování a ani automatizovaného zpracování. Bližší informace o zpracování osobních údajů městem Humpolec a právech subjektů údajů (občan) jsou uvedeny na internetových stránkách města Humpolec.

V případě schválení žádosti bude s žadatelem uzavřena smlouva, která bude uveřejněna v registru smluv ve smyslu ustanovení zákona č. 340/2015 v platném znění a poskytnuta Katastrálnímu úřadu. Elektronický obraz smlouvy v otevřeném a strojově čitelném formátu vč. Metadat dle uvedeného zákona zašle k uveřejnění v registru smluv město Humpolec a to bez zbytečného odkladu, nejpozději však do 30ti dnů od uzavření smlouvy.

V *Pellegrinová* dne *7.2.2020*

Podpis žadatele (ů)



*) nehodící se škrtněte

VÝKAZ DOSAVADNÍHO A NOVÉHO STAVU ÚDAJŮ KATASTRU NEMOVITOSTÍ

Dosavadní stav			Nový stav											
Označení pozemku parc. číslem	Výměra parcely		Druh pozemku Způsob využití	Označení pozemku parc. číslem	Výměra parcely		Druh pozemku Způsob využití	Typ stavby Způsob využití	Způsob určení výměr	Porovnání se stavem evidence právních vztahů				
	ha	m ²			ha	m ²				Díl přechází z pozemku označeného v		Číslo listu vlastnictví	Výměra dílu	
774/77	10	84	ostat.pl. jiná plocha	774/77	10	25	ostat.pl. jiná plocha		2					
				774/158		59	ostat.pl. jiná plocha			2	774/77		10001	
	10	84			10	84								

Výkaz údajů o bonitovaných půdně ekologických jednotkách (BPEJ) k parcelám nového stavu

Parcelní číslo podle		Kód BPEJ	Výměra		BPEJ na dílu parcely	Parcelní číslo podle		Kód BPEJ	Výměra		BPEJ na dílu parcely
katastru nemovitostí	zjednodušené evidence		ha	m ²		katastru nemovitostí	zjednodušené evidence		ha	m ²	
					nebonitováno						

GEOMETRICKÝ PLÁN pro

rozdělení pozemku

Geometrický plán ověřil úředně oprávněný zeměměřický inženýr:

Jméno, příjmení: **Ing. Bohumil Slavík**
Číslo položky seznamu úředně oprávněných zeměměřických inženýrů: **722/1995**

Dne: **21. července 2023** číslo: **156/2023**

Náležitosti a přesnosti odpovídá právním předpisům.

Stejnopis ověřil úředně oprávněný zeměměřický inženýr:

Jméno, příjmení: **Ing. Slavík Bohumil**
Číslo položky seznamu úředně oprávněných zeměměřických inženýrů: **722/1995**

Dne: **02. 08. 2023** číslo: **185/23**

Tento stejnopis odpovídá geometrickému plánu v elektronické podobě uloženému v dokumentaci katastrálního úřadu.

Ověření stejnopisu geometrického plánu v listinné podobě.

Vyhotovitel:



Rostislav Jež
Máchova 1700
396 01 Humpolec
tel.: 603 867 256
www.jrcgeodet.cz

Číslo plánu: **4458-37/2022**

Okres: **Pelhřimov**

Obec: **Humpolec**

Kat. území: **Humpolec**

Mapový list: **Humpolec 3-5/33**

Dosavadním vlastníkům pozemků byla poskytnuta možnost seznámit se v terénu s průběhem navrhovaných nových hranic, které byly označeny předepsaným způsobem: viz seznam souřadnic

Katastrální úřad souhlasí s očíslováním parcel.

Jana Zajičková
KÚ pro Vysočinu
KP Pelhřimov
PGP-1012/2023-304
2023.08.01 11:37:32 +02'00'



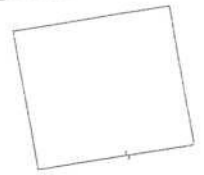
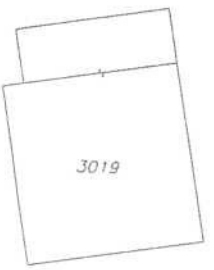
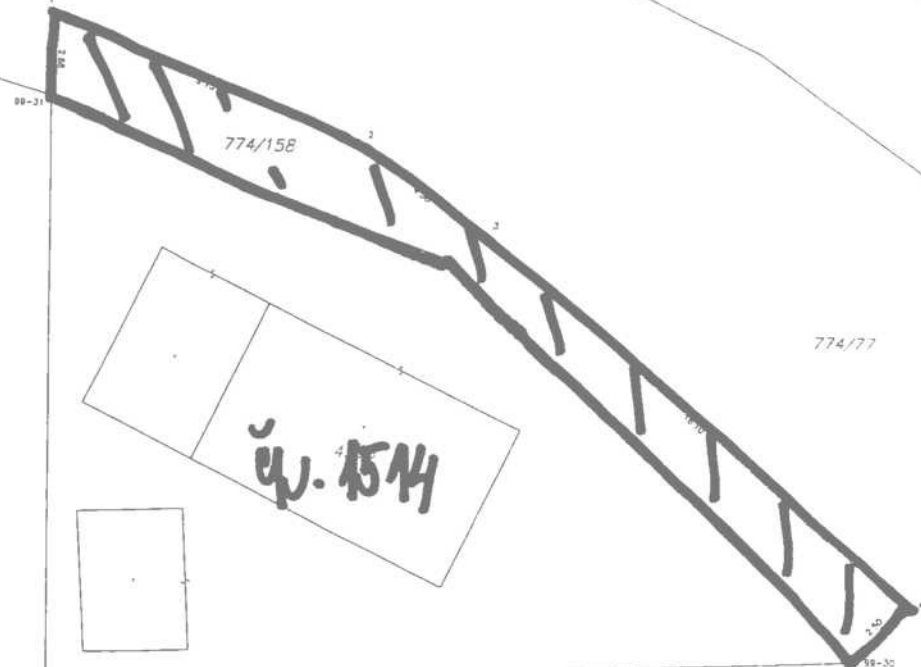
Seznam souřadnic (S-JTSK)

Číslo bodu	Souřadnice pro zápis do KN			Souřadnice určené měřením		Poznámka
	Y	X	Kód kvality	Y	X	
99-30	684696.63	1111623.94	3			sloup.plotu
99-31	684720.02	1111608.12	3			sloup.plotu
1	684719.93	1111605.67	3			dočasně dřev.kolík – bod ohrožen stav.činností
2	684710.89	1111609.33	3			dočasně dřev.kolík – bod ohrožen stav.činností
3	684707.30	1111611.83	3			dočasně dřev.kolík – bod ohrožen stav.činností
4	684694.96	1111622.19	3			dočasně dřev.kolík – bod ohrožen stav.činností

774/1

774/2

← U KAŠTANU →




a
792/1

774/77




a
2485/4




a
792/3

18-30



a
2485/5



a
792/4

792/11

792/25

a

