
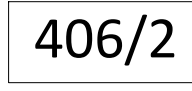
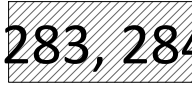



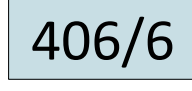



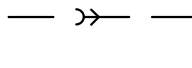





LEGENDA:

-  **ZS** NAVRHOVANÁ ÚPRAVA - HRANICE PLOCHY ZS PLOCHY SYSTÉMU SÍDELNÍ ZELENĚ
-  **406/2** KATASTRÁLNÍ MAPA ČÍSLA POZEMKŮ
-  **283, 284** KATASTRÁLNÍ MAPA STAVBY STÁVAJÍCÍ
-  **248** KATASTRÁLNÍ MAPA STAVBY STÁVAJÍCÍ - RODINNÝ DŮM
-  **282** KATASTRÁLNÍ MAPA STAVBA K DEMOLICI PO VÝSTAVBĚ APARTMÁNŮ
-  ZPEVNĚNÉ PLOCHY ŽULOVÁ KOSTKA
-  **406/6** PLOCHA RYBNÍKU
-  PLOCHA ZAHRADY
-  NAVRHOVANÝ REKREAČNÍ OBJEKT 3 SAMOSTATNÉ RODINNÉ APARTMÁNY
-  STÁVAJÍCÍ OPLOCENÍ
-  STÁVAJÍCÍ AREÁLOVÁ KANALIZACE SPLAŠKOVÁ
-  STÁVAJÍCÍ AREÁLOVÝ VODOVOD
-  VSTUP/VJEZD NA POZEMEK

INVESTOR: Bohumil Vrána, Plačkov 104, 396 01 Humpolec	 <small>POParch s.r.o., Volfova 8, 612 00 Brno IČ 04593103</small>
MÍSTO: poz.č. 406/2, 406/6, 406/12, 243, 282, 283, 284 kat. území Plačkov [721221]	
STUPEŇ: DOKUMENTACE PRO ZASEDÁNÍ KUA HUMPOLEC	
ODDÍL: C - SITUAČNÍ VÝKRESY	

ŽÁDOST O DÍLČÍ ZMĚNU ÚZEMNÍHO PLÁNU, HUMPOLEC - PLAČKOV

ODPOVĚDNÝ PROJEKTANT: Ing. arch. Marika Pajgrtová	HLAVNÍ INŽENÝR PROJEKTU: Ing. arch. Marika Pajgrtová			
VYPRACOVAL: Ing. arch. Marika Pajgrtová				
OBSAH VÝKRESU: SITUACE NÁVRH UMÍSTĚNÍ APARTMÁNŮ	FORMÁT: 2xA4	ČÍSLO ZAKÁZKY: -	Č. VÝKR.:	SADA:
	DATUM: 05/2023	MĚŘÍTKO: 1:500	C.2	