

Žádost o prodej, výkup, směnu, pacht nebo pronájem pozemků

Část I. Žadatel

Jméno a příjmení žadatele/žadatelů

Fučík

FUČÍKOVÁ

Adresa trvalého pobytu

Adresa pro doručování

Rodné číslo

Telefon*)

E-mail*)

*) nepovinné položky za účelem urychlení operativní komunikace

Část II. Předmět žádosti

Žádost o

prodej

výkup

směnu

pacht

pronájem

Číslo parcely	Přibližná výměra	Katastrální území
St. 4494	8	HUMPOLEC

Přesné určení využití požadovaného pozemku (důvod koupě, prodeje, pronájmu, směny)

PRODEJ POZEMKU POD STAVBOU
GARÁŽE (PŘESTAVEK) - VIZ GEOMETR.
PLÁN Č. 4649-10/2024.

Část B. Čestné prohlášení

1	Prohlašuji tímto, že jsem byl (a) seznámen (a) se skutečností, že jakmile koupím nemovitost z peněžních prostředků spadajících do společného jmění manželů, spadá nemovitost do společného jmění manželů a vlastníkem předmětné nemovitosti je tedy i můj manžel (moje manželka), přestože např. uzavřu smlouvu sám (sama).
2	Prohlašuji, že jsem byl (a) seznámen (a) s Pravidly o prodeji pozemků z majetku Města Humpolec a následně i s cenou pozemků
3	Uvedené osobní údaje budou za účelem vyřízení této žádosti zpracovávány v souladu se zákonem č. 110/2019 Sb., o zpracování osobních údajů v platném znění a nařízení Evropského parlamentu a Rady (EU) č. 2016/679 o ochraně fyzických osob v souvislosti se zpracováním osobních údajů a o volném pohybu těchto údajů referentem úřadu zajišťující tuto agendu. Za účelem rozhodnutí v této věci budou osobní údaje poskytnuty členům Rady, Zastupitelstva, Finančnímu výboru města Humpolce a popř. Osadnímu výboru příslušné části města Humpolce. Osobní údaje mohou být předmětem žádosti o informace podle zákona o svobodném přístupu k informacím č. 106/1999 Sb., v platném znění.
4	Osobní údaje nebudou předmětem profilování a ani automatizovaného zpracování. Bližší informace o zpracování osobních údajů městem Humpolec a právech subjektů údajů (občan) jsou uvedeny na internetových stránkách města Humpolec.
5	V případě schválení žádosti bude s žadatelem uzavřena smlouva, která bude uveřejněna v registru smluv ve smyslu ustanovení zákona č. 340/2015 v platném znění a poskytnuta Katastrálnímu úřadu. Elektronický obraz smlouvy v otevřeném a strojově čitelném formátu vč. metadat dle uvedeného zákona zašle k uveřejnění v registru smluv město Humpolec, a to bez zbytečného odkladu, nejpozději však do 30 dnů od uzavření smlouvy

V Humpolci _____ dne 23. 2. 2024



Pokud máte elektronický podpis, můžete jej vložit zde:
(po vložení již nebude možno formulář upravovat)



VÝKAZ DOSAVADNÍHO A NOVÉHO STAVU ÚDAJŮ KATASTRU NEMOVITOSTÍ

Dosavadní stav				Nový stav													
Označení pozemku parc. číslem	Výměra parcely		Druh pozemku	Označení pozemku parc. číslem	Výměra parcely		Druh pozemku	Typ stavby	Způsob využití	Způsob využití	Způsob určení výměr	Porovnání se stavem evidence právních vztahů					
	ha	m ²	Způsob využití		ha	m ²	Způsob využití	Díl přechází z pozemku označeného v				Číslo listu vlastnictví	Výměra dílu		Označení dílu		
												katastru nemovitostí	dřívější poz. evidenci			ha	m ²
1120/4	44	82	ostat.pl. manipulační pl.	1120/4	44	73	ostat.pl. manipulační pl.				2						
				st.4494		8	zast.pl.	č.e.715 garáž			2	1120/4		10001			8
1120/10		20	ostat.pl. manipulační pl.	zaniká													
				st.4495		20	zast.pl.	č.e.715 garáž			2	1120/10		2572			20
	45	02			*1)	45	01										

*1) Rozdíl v součtu výměr v důsledku zaokrouhlení číselně určených výměr podle § 82 odst.2 katastrální vyhlášky.

Výkaz údajů o bonitovaných půdně ekologických jednotkách (BPEJ) k parcelám nového stavu

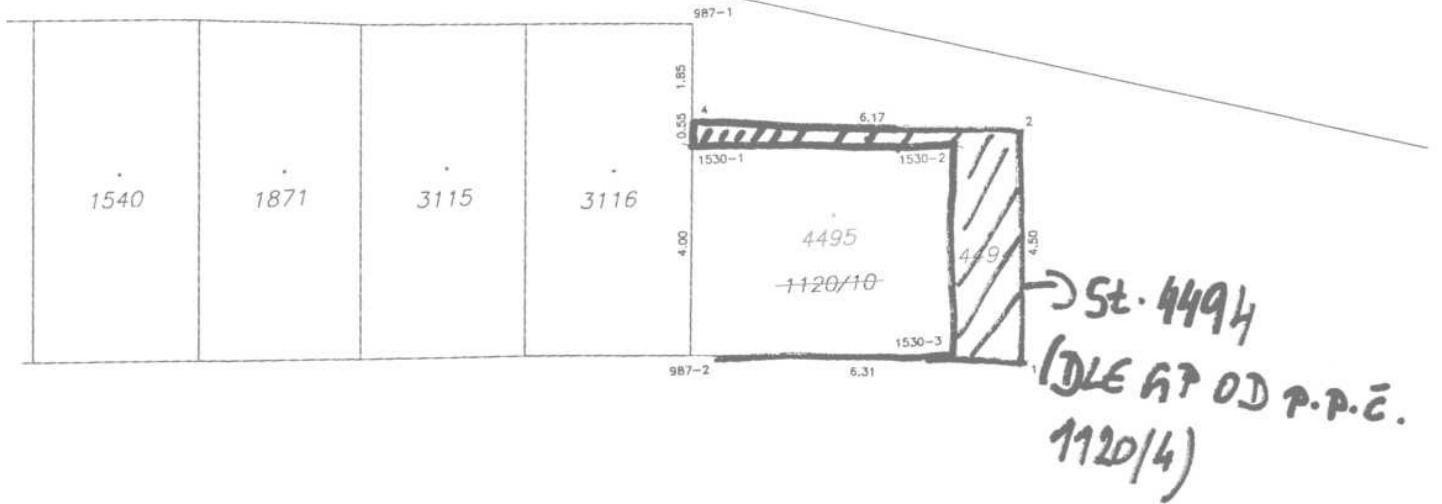
Parcelní číslo podle		Kód BPEJ	Výměra		BPEJ na dílu parcely	Parcelní číslo podle		Kód BPEJ	Výměra		BPEJ na dílu parcely
katastru nemovitostí	zjednodušené evidence		ha	m ²		katastru nemovitostí	zjednodušené evidence		ha	m ²	
					nebonitováno						

GEOMETRICKÝ PLÁN pro vyznačení budovy	Geometrický plán ověřil úředně oprávněný zeměměřický inženýr:	Stejnopis ověřil úředně oprávněný zeměměřický inženýr:
	Jméno, příjmení: Ing. Bohumil Slavík	Jméno, příjmení: Ing. Slavík Bohumil
	Číslo položky seznamu úředně oprávněných zeměměřických inženýrů: 722/1995	Číslo položky seznamu úředně oprávněných zeměměřických inženýrů: 722/1995
	Dne: 19. února 2024 Číslo: 14/2024	Dne: 23. 02. 2024 Číslo: 51/24
Náležitosti a přesnost odpovídá právním předpisům.		Tento stejnopis odpovídá geometrickému plánu v elektronické podobě uloženému v dokumentaci katastrálního úřadu.
Vyhotovitel: <div style="text-align: center;">  <p>JRC JRCGEODET.CZ</p> <p>Rostislav Jež Máchova 1700 396 01 Humpolec tel.: 603 867 256 www.jrcgeodet.cz</p> </div>	Katastrální úřad souhlasí s očíslováním parcel.	Ověření stejnopisu geometrického plánu v listinné podobě. <div style="text-align: center;">  </div>
Číslo plánu: 4649-10/2024	Ing. Jaroslava Cabadajová KÚ pro Vysočinu KP Pelhřimov PGP-301/2024-304 2024.02.22 13:14:14 +01'00'	
Okres: Pelhřimov		
Obec: Humpolec		
Kat. území: Humpolec		
Mapový list: Humpolec 3-5/32		
Dosavadním vlastníkům pozemků byla poskytnuta možnost seznámit se v terénu s průběhem navrhovaných nových hranic, které byly označeny předepsaným způsobem: viz seznam souřadnic		

Seznam souřadnic (S-JTSK)

Číslo bodu	Souřadnice pro zápis do KN			Souřadnice určené měřením		Poznámka
	Y	X	Kód kvality	Y	X	
987-1	684113.30	1111237.12	3			roh budovy
987-2	684113.58	1111243.46	3			roh budovy
1530-1	684113.40	1111239.46	3			označ.zed'
1530-2	684108.41	1111239.68	3			
1530-3	684108.58	1111243.68	3			
1	684107.23	1111243.95	3			roh budovy
2	684107.13	1111239.46	3			roh budovy
4	684113.38	1111239.02	3			roh budovy

↑
 1130/3
 ELMA-ELEKTRO



1120/4

ŘADOVÉ GARÁŽE

1519	1520	1521	1522	1523	1524	1525	1526	1527
1498	1499	1500	1501	1502	1503	1504	1505	1506

