

41010/2021

Žádost o prodej, výkup, směnu, pacht nebo pronájem pozemků *)

Jméno a příjmení žadatele (ů):

[Redacted]

....., r.č.

....., r.č.

....., r.č.

| | | |
|-----------------------|-------------|--------------|
| Městský úřad Humpolec | Zprac.: | |
| | Došlo: | 29. 09. 2021 |
| | Č.j.: MUHU/ | 55675/2021 |
| | Dok: | 111 |
| | Přil.: | 111 |

Trvalé bydliště:

[Redacted]

....., PSČ tel.:

....., PSČ tel.:

....., PSČ tel.:

Číslo parcely, přibližná výměra, katastrální území:

č. 464/4 - cca 35m², k.ú. SVĚTLICE

Přesné určení využití požadovaného pozemku (důvod koupě, prodeje, pronájmu, směny)

Část pozemku je navržená MK a svou funkcí slouží MK.

Městský úřad Humpolec
MUHU/55675/2021/ OMH



hump21j001.e0

Prohlašuji tímto, že jsem byl (a) seznámen (a) se skutečností, že jakmile koupím nemovitost z peněžních prostředků spadajících do společného jmění manželů, spadá nemovitost do společného jmění manželů a vlastníkem předmětné nemovitosti je tedy i můj manžel (moje manželka), přestože např. uzavřu smlouvu sám (sama).


Prohlašuji, že jsem byl (a) seznámen (a) s Pravidly o prodeji pozemků z majetku Města Humpolec a následně i z cenou pozemků.

Uvedené osobní údaje budou za účelem vyřízení této žádosti zpracovávány v souladu se zákonem č. 110/2019 Sb., o zpracování osobních údajů v platném znění a nařízení Evropského parlamentu a Rady (EU) č. 2016/679 o ochraně fyzických osob v souvislosti se zpracováním osobních údajů a o volném pohybu těchto údajů referentem úřadu zajišťující tuto agendu. Za účelem rozhodnutí v této věci budou osobní údaje poskytnuty členům Rady, Zastupitelstva, Finančnímu výboru města Humpolce a popř. Osadnímu výboru příslušné části města Humpolce. Osobní údaje mohou být předmětem žádosti o informace podle zákona o svobodném přístupu k informacím č. 106/1999 Sb, v platném znění.

Osobní údaje nebudou předmětem profilování a ani automatizovaného zpracování. Bližší informace o zpracování osobních údajů městem Humpolec a právech subjektů údajů (občan) jsou uvedeny na internetových stránkách města Humpolec.

V případě schválení žádosti bude s žadatelem uzavřena smlouva, která bude uveřejněna v registru smluv ve smyslu ustanovení zákona č. 340/2015 v platném znění a poskytnuta Katastrálnímu úřadu. Elektronický obraz smlouvy v otevřeném a strojově čitelném formátu vč. Metadat dle uvedeného zákona zašle k uveřejnění v registru smluv město Humpolec a to bez zbytečného odkladu, nejpozději však do 30ti dnů od uzavření smlouvy.

V dne 29. 9. 2021



Osadní výbor ve Světlici

Zápis z 6. zasedání OV v roce 2021
konaného dne 20.10.2021 v 19⁰⁰hod


Přítomni:



Host:

Nepřítomni:

PROJEDNÁVANÉ BODY-USNESENÍ

Bod č.1: OV projednal žádost pana  ohledně výkupu části pozemkové parcely KN č.767/4 o výměře 35 m2 v k.ú.Světlice do majetku Města Humpolec.

Stanovisko členů OV:

Pro:7

Proti:0

Zdržel se:0

Dřevěná Pevnost

745

SVĚTLICE ↗

Horní Dvůrček

771

SVĚTLICKÝ
DŮL

Světlický

↓
Mlýnský
DLE GP
k.č. 767/6

764/1

877



VÝKAZ DOSAVADNÍHO A NOVÉHO STAVU ÚDAJŮ KATASTRU NEMOVITOSTÍ

| Dosavadní stav | | | Nový stav | | | | | | | | | | | | |
|-------------------------------|----------------|----------------|--------------|-------------------------------|----------------|----------------|--------------|------------|----------------|--------------------|--|------------------------|-------------------------|-------------|----|
| Označení pozemku parc. číslem | Výměra parcely | | Druh pozemku | Označení pozemku parc. číslem | Výměra parcely | | Druh pozemku | Typ stavby | Způsob využití | Zpús. určení výměr | Porovnání se stavem evidence právních vztahů | | | | |
| | ha | m ² | | | Způsob využití | Způsob využití | | | | | Díl přechází z pozemku označeného v katastru nemovitostí | dřívější poz. evidenci | Číslo listu vlastnictví | Výměra dílu | |
| 767/4 | 12 | 68 | orná půda | 767/4 | 12 | 08 | orná půda | | | 0 | 767/4 | | 332 | 12 | 08 |
| | | | | 767/6 | | 60 | orná půda | | 0 | 767/4 | | 332 | | 60 | |
| | | | | | | 68 | | | | | | | | | |

Výkaz údajů o bonitovaných půdně ekologických jednotkách (BPEJ) k parcelám nového stavu

| Parcelní číslo podle | | Kód BPEJ | Výměra | | BPEJ na dílu parcely | Parcelní číslo podle | | Kód BPEJ | Výměra | | BPEJ na dílu parcely |
|----------------------|-----------------------|----------|--------|----------------|----------------------|----------------------|-----------------------|----------|--------|----------------|----------------------|
| katastru nemovitostí | zjednodušené evidence | | ha | m ² | | katastru nemovitostí | zjednodušené evidence | | ha | m ² | |
| 767/4 | | 72911 | 10 | 64 | 767/6 | | 72911 | | 57 | | |
| | | 76811 | 1 | 44 | | | 76811 | | 3 | | |

Seznam souřadnic (S-JTSK)

| Číslo bodu | Souřadnice pro zápis do KN | | | | Poznámka |
|------------|----------------------------|------------|---------|--|---------------|
| | Y | X | Kód kv. | | |
| 189-2368 | 684440.28 | 1109593.05 | 8 | | pl.mezník |
| 267-2 | 684445.52 | 1109579.37 | 3 | | pův.pl.mezník |
| 1 | 684445.91 | 1109577.69 | 3 | | pův.kolík |

GEOMETRICKÝ PLÁN pro rozdělení pozemku

Geometrický plán ověřil úředně oprávněný zeměměřický inženýr:

Stejnopis ověřil úředně oprávněný zeměměřický inženýr:

| | |
|--|--|
| Jméno, příjmení: Ing. Václav Spěváček | Jméno, příjmení: Ing. Václav Spěváček |
| Číslo položky seznamu úředně oprávněných zeměměřických inženýrů: 2813/2017 | Číslo položky seznamu úředně oprávněných zeměměřických inženýrů: 2813/2017 |
| Dne 16. 3. 2022 Číslo 51/2022 | Dne 18. 3. 2022 Číslo 67/2022 |
| Náležitostu a přesností odpovídá právním předpisům | Tento stejnopis odpovídá geometrickému plánu v elektronické podobě uloženému v dokumentaci katastrálního úřadu |

Vyhotovitel: Diana Špinarová
GEODÉZIE VYSOČINA
U Stínadel 1316
393 01 Pelhřimov

Katastrální úřad souhlasí s očištváním parcel.

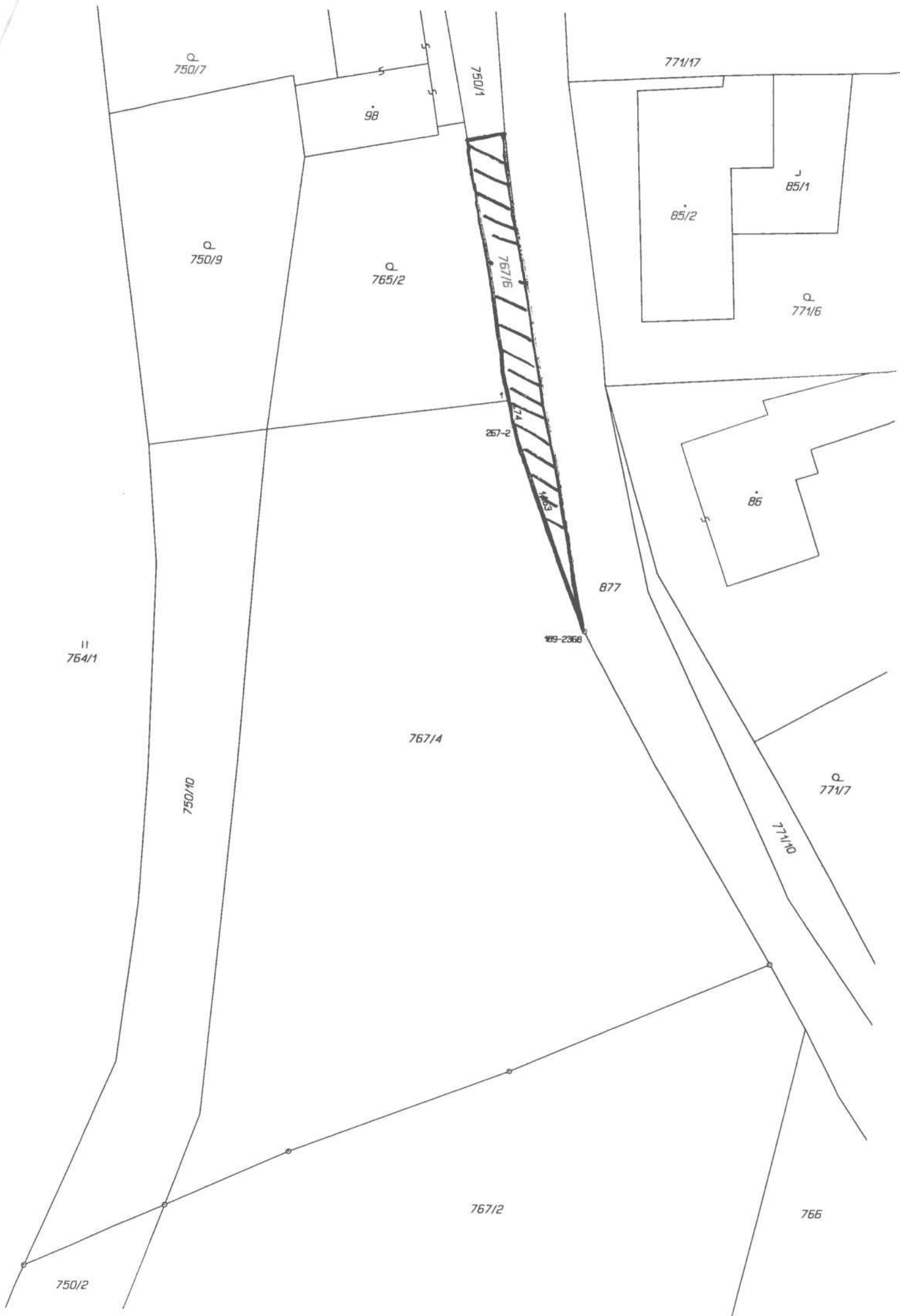
Ověření stejnopisu geometrického plánu v listinné podobě.

Číslo plánu: 271-154/2022
Okres: Pelhřimov
Obec: Humpolec
Kat. území: Světlice
Mapový list: KMD (Humpolec 3-4/33)

KÚ pro Vysočinu
KP Pelhřimov
Ing. Jaroslava Cabadajová
PGP-325/2022-304
2022.03.18 09:33:29 CET



Dosavadním vlastníkům pozemků byla poskytnuta možnost seznámit se v terénu s průběhem navrhovaných nových hranic, které byly označeny předepsaným způsobem viz. seznam souřadnic



ZNALECKÝ POSUDEK

číslo položky: 16-789/2022

Znalecký posudek je podán v oboru Ekonomika, odvětví: Ceny a odhady nemovitostí..



Stručný popis předmětu znaleckého posudku

1. Ocenění dle platného cenového předpisu - zjištěná cena

Ocenění parcely č. 767/6 v k.ú. Světlice, oddělené GP č. 2813/2017 z parcely č. 767/4 zapsané na LV č. 332 (zpracovatel Ing. Václav Spěváček)

2. Ocenění cenou obvyklou

Ocenění parcely č. 767/6 v k.ú. Světlice, oddělené GP č. 2813/2017 z parcely č. 767/4 zapsané na LV č. 332 (zpracovatel [redacted])

Znalec:



Zadavatel:

Město Humpolec
Horní náměstí 300
39601 Humpolec

OBVYKLÁ CENA

12 000 Kč

Počet stran: 15 a 4 stran příloh Počet vyhotovení: 2

Vyhotovení číslo: 2

Podle stavu ke dni: 01.08.2022

Vyhotoveno: V Ústrašíně 15.8.2022

1. ZADÁNÍ

1.1. Znalecký úkol, odborná otázka zadavatele

1. Ocenění dle platného cenového předpisu - zjištěná cena

Ocenění parcely č. 767/6 v k.ú. Světlice, oddělené GP č. 2813/2017 z parcely č. 767/4 zapsané na LV č. 332.

2. Ocenění cenou obvyklou

Ocenění parcely č. 767/6 v k.ú. Světlice, oddělené GP č. 2813/2017 z parcely č. 767/4 zapsané na LV č. 332.

1.2. Účel znaleckého posudku

Podklad pro odkoupení oddělené parcely č. 767/6 do majetku města Humpolec.

1.3. Skutečnosti sdělené zadavatelem mající vliv na přesnost závěru znaleckého posudku

pro zpracování znaleckého posudku byly zpracovateli poskytnuty Pravidla o prodeji pozemků z majetku Města Humpolec platná od 1.1.2022.


S ohledem na skutečnost, že v našem případě se bude jednat o veřejně přístupný pozemek místní komunikace, je nasnadě vycházet právě z těchto Pravidel.

1.4. Prohlídka a zaměření

Prohlídka se zaměřením byla provedena dne 01.08.2022.

2. VÝČET PODKLADŮ

2.1. Popis postupu znalce při výběru zdrojů dat

- Objednávka zadavatele Město Humpolec - č. OHM/87/2022/Km ze dne 15.7.2022
- Geometrický plán č. 2813/2017 - zpracovatel  - oprávněný zeměměřičský inženýr.
- územní plán města Humpolec a místní části: Světlice, Světlický Dvůr.

2.2. Výčet vybraných zdrojů dat a jejich popis

- objednávka zadavatele č. OHM/87/2022/Km
- pravidla o prodeji pozemků z majetku města Humpolec
- poznatky a výměry zjištěné při místním šetření provedeném dne 1.8.2022
- zákon o oceňování majetku č. 151/1997 Sb. v platném znění a Vyhláška MF ČR č. 441/2013 Sb. ve znění pozdějších předpisů (424/2021 Sb.)

3. NÁLEZ

3.1. Výčet sebraných nebo vytvořených dat

LV č. 332

kraj Kraj Vysočina, okres Pelhřimov, obec Humpolec, k.ú. Humpolec
adresa nemovité věci: Humpolec, 396 01 Humpolec

Vlastnické a evidenční údaje



Místopis

Světlice je místní část Humpolce a od centra obce je vzdálená cca 3,5 km severně. Součástí katastrálního území je také Světlický Dvůr, který je ze Světlice i z Humpolce přístupný po místní komunikaci. Na okraji jižním okraji osady, v sousedství MK se nachází parcela č. 767/4 s využitím pro bydlení. Z této parcely byla oddělena geometrickým plánem parcela 767/6, která bude sloužit jako součást MK, respektive její krajnice.

Celkový popis nemovité věci

Jedná se o odprodej parcely č. 767/6 oddělené z původní 767/4 v k.ú. Světlice do majetku Města Humpolec.

Oddělená parcela tvoří úzký, přibližně trojúhelníkový pás pozemku před budoucím oplocením stavební parcely č. 767/4, a dále před stávajícím oplocením p.č. 765/2.

Po dokončení oplocení parcely se bude jednat o veřejný pozemek využívaný pro místní komunikaci, případně též pro parkování osobních vozidel na okraji místní komunikace.

V současné době se jedná o pozemek nezpevněný, provozem udusaný drn navazující na asfaltový povrch místní komunikace. Pozemek bude odkoupen Městem Humpolec do svého majetku.

3.2. Obsah

Obsah ocenění prováděného podle cenového předpisu

LV č. 332 - Zjištěná cena nemovitosti

1. Parcela č. 767/6, oddělená GP z p.č. 767/4

Obsah tržního ocenění majetku

LV č. 332 - Obvyklá cena

2. Parcela 767/6, oddělená GP z původní 767/4 - pro účel komunikace

4. ZNALECKÝ POSUDEK

4.1. Ocenění

Ocenění prováděné podle cenového předpisu

1. LV č. 332 - Zjištěná cena nemovitosti

Název předmětu ocenění: Parcela 767/6 oddělená GP v k.ú. Světlice
Adresa předmětu ocenění: Humpolec
396 01 Humpolec
Kraj: Kraj Vysočina
Okres: Pelhřimov
Obec: Humpolec
Katastrální území: Humpolec
Počet obyvatel: 10 975

Základní cena stavebního pozemku obce okresu ZCv = 539,00 Kč/m²

Koeficienty obce

| Název koeficientu | č. | P _i |
|--|-----|----------------|
| O1. Velikost obce: Nad 5000 obyvatel | I | 0,85 |
| O2. Hospodářsko-správní význam obce: Obce s počtem obyvatel nad 5000 a všechny obce v okresech Praha-východ, Praha-západ a katastrální území lázeňských míst typu D | III | 0,85 |
| O3. Poloha obce: Obec vzdálená od hranice zastavěného území vyjmenované obce nebo oblasti v tab. č. 1 (mimo Prahu a Brna) v nejkratším vymezeném úseku silnice do 10 km včetně | IV | 1,01 |
| O4. Technická infrastruktura v obci: V obci je elektřina, vodovod, kanalizace a plyn | I | 1,00 |
| O5. Dopravní obslužnost obce: V obci je železniční zastávka a autobusová zastávka | II | 0,95 |
| O6. Občanská vybavenost v obci: Komplexní vybavenost (obchod, služby, zdravotnická zařízení, škola, pošta, bankovní (peněžní) služby, sportovní a kulturní zařízení aj.) | I | 1,00 |

Základní cena stavebního pozemku ZC = ZCv * O₁ * O₂ * O₃ * O₄ * O₅ * O₆ = 374,00 Kč/m²

LV č. 332 - Zjištěná cena nemovitosti

Oceňovací předpis

Ocenění je provedeno podle zákona č. 151/1997 Sb., o oceňování majetku ve znění zákonů č. 121/2000 Sb., č. 237/2004 Sb., č. 257/2004 Sb., č. 296/2007 Sb., č. 188/2011 Sb., č. 350/2012 Sb., č. 303/2013 Sb., č. 340/2013 Sb., č. 344/2013 Sb., č. 228/2014 Sb., č. 225/2017 Sb. a č. 237/2020 Sb. a vyhlášky MF ČR č. 441/2013 Sb. ve znění vyhlášky č. 199/2014 Sb., č. 345/2015 Sb., č. 53/2016 Sb., č. 443/2016 Sb., č. 457/2017 Sb., č. 188/2019 Sb., č. 488/2020 Sb. a č. 424/2021 Sb., kterou se provádějí některá ustanovení zákona č. 151/1997 Sb.

1. Parcela č. 767/6, oddělená GP z p.č. 767/4

Pozemek oceňuji dle § 4, odst. 3, a to jako pozemek místní komunikace, v katastrální území mimo sídelní část obce, bez možnosti komerčního využití. Jedná se o pozemek, který bude přiřazen do stávající místní komunikace.

Ocenění

Stavební pozemek pro ostatní plochy, komunikace

Úprava základních cen pro pozemky komunikací

| Znak | P _i |
|---|----------------|
| P1. Kategorie a charakter pozemních komunikací, veřejného prostranství a drah III Účelové komunikace, vlečky a místní komunikace IV třídy (samostatné chodníky, cyklistické stezky, cesta v chatových oblastech, obytné a pěší zóny) | -0,25 |
| P2. Charakter a zastavěnost území II. V kat. území mimo sídelní části obce v zastavěném území obce | -0,05 |
| P3. Povrchy II. Komunikace s nezpevněným povrchem | -0,03 |
| P4. Vlivy ostatní neuvedené II. Bez dalších vlivů | 0,00 |
| P5. Komerční využití I Bez možnosti komerčního využití | 0,30 |

Úprava základní ceny pozemků komunikací

$$I = P_5 * (1 + \sum_{i=1}^4 P_i) = 0,201$$

Přehled použitých jednotkových cen stavebních pozemků

| Zatřídění | Zákl. cena [Kč/m ²] | Koeficienty | | Upr. cena [Kč/m ²] |
|---|---------------------------------|-------------|-------|--------------------------------|
| § 4 odst. 3 - stavební pozemek - ostatní plocha, ostatní komunikace a veřejné prostranství § 4 odst. 3 | 374,- | 0,201 | 1,000 | 75,17 |

| Typ | Název | Parcelní číslo | Výměra [m ²] | Jedn. cena [Kč/m ²] | Cena [Kč] |
|-----------------------------------|-----------|----------------|--------------------------|---------------------------------|-----------------|
| § 4 odst. 3 | orná půda | 767/6 | 60 | 75,17 | 4 510,20 |
| Ostatní stavební pozemek - celkem | | | 60 | | 4 510,20 |

Parcela č. 767/6, oddělená GP z p.č. 767/4 - zjištěná cena celkem = 4 510,20 Kč

4.2. Výsledky analýzy dat

Rekapitulace ocenění prováděného podle cenového předpisu:

LV č. 332 - Zjištěná cena nemovitosti

1. Parcela č. 767/6, oddělená GP z p.č. 767/4

4 510,20 Kč

LV č. 332 - Zjištěná cena nemovitosti - celkem:

4 510,20 Kč

— **Výsledná cena po zaokrouhlení dle § 50:**

4 520,- Kč

Cena zjištěná dle cenového předpisu

4 520 Kč

slovy: Čtyřítisícpětsetdvacet Kč

Tržní ocenění majetku

LV č. 332 - Obvyklá cena

1. Parcela 767/6, oddělená z původní 767/4 - pro účel komunikace

Parcela č. 767/6 v k.ú. Světlice je oddělena z původní p.č. 767/4 (orná půda). Tato část parcely nebude sloužit jako stavební pozemek pro výstavbu rodinného domu. Všichni dobře víme, že obvyklé ceny stavebních pozemků pro bydlení v Humpolci, ale i v místních částech města jsou obchodovány za tržní cenu od 900,- Kč/m² výše. To je dáno především trhem se stavebními pozemky. Jejich cena se výrazně zvyšuje zejména v souvislosti se zvýšenou poptávkou po stavebních pozemcích pro bydlení, kterých je stále málo.

V našem případě, ale zájem o parcelu na veřejném prostranství nelze předpokládat. Po ukončení výstavby rodinného domu na parcele 767/4 zůstane její oddělená část veřejně přístupná. Pro tyto účely má Město Humpolec schválená Pravidla pro prodej pozemků do vlastnictví fyzických i právnických osob. Pro takový případ je pravidly platnými od 1.1.2022 mezi městem a zájemci z řad občanů stanovena cena: **200,- Kč/m²**. Logicky tedy tato cena musí platit i v opačném případě, tedy výkup pozemku městem od soukromé osoby. A z této ceny tedy vycházím při ocenění oddělené části pozemku 767/6 s plánovaným využitím jako veřejné prostranství, či na místní komunikaci. Z toho důvodu jsem jako **obvyklou cenu** stanovil cenu v souladu s Pravidly Města Humpolec pro prodej pozemků z majetku města.

Pozemek – parcela č. 767/6 oceněná cenou obvyklou:

| Typ | Název | Parcelní číslo | Výměra [m ²] | Jedn. cena [Kč/m ²] | Srážka | Cena [Kč] |
|------------------------|-----------|----------------|--------------------------|---------------------------------|--------|-----------------|
| | orná půda | 767/6 | 60 | 200,- | | 12 000,- |
| Pozemek 767/6 - celkem | | | | | | 12 000,- |

Parcela 767/6, oddělená z původní 767/4 - pro účel komunikace – = **12 000,- Kč**
obvyklá cena celkem

Rekapitulace tržního ocenění majetku

LV č. 332 - Obvyklá cena

LV č. 332 - Obvyklá cena

12 000 Kč

slovy: Dvanácttisíc Kč

5. ZÁVĚR

5.1. Citace zadané odborné otázky a odpověď

| | |
|------------------------|------------------|
| OBVYKLÁ CENA | 12 000 Kč |
| slovy: Dvanácttisíc Kč | |

SEZNAM PŘÍLOH

| | počet stran A4 v příloze: |
|--|---------------------------|
| Fotodokumentace | 1 |
| Geometrický plán - oddělení parcely č. 767/6 | 2 |
| Snímek z katastrální mapy s vyznačením | 1 |

Konzultant a důvod jeho přibrání

- pro vypracování znaleckého posudku nebyl přizván konzultant.

Odměna nebo náhrada nákladů

Znalečné a náhradu nákladů účtuji dokladem č. 22066.

Prohlášení znalce

Doložka podle § 127a zákona č. 99/1963 Sb. – občanský soudní řád


Prohlašuji, že jsem si vědom následků podání vědomě nepravdivého znaleckého posudku.

ZNALECKÁ DOLOŽKA

Znalecký posudek jsem podal jako znalec jmenovaný rozhodnutím Krajského soudu v Českých Budějovicích ze dne 12.12.2005 č.j. Spr. 2181/05 pro obor Ekonomika, odvětví: Ceny a odhady nemovitostí.

Znalecký posudek byl zapsán pod číslem 16-789/2022 evidence posudků.

V Ústrašíně 15.8.2022



Zpracováno programem NEMExpress AC, verze: 3.12.4.

PŘÍLOHY ZNALECKÉHO POSUDKU

č: 16-789/2022

| | počet stran A4 v příloze: |
|--|---------------------------|
| Fotodokumentace | 1 |
| Geometrický plán - oddělení parcely č. 767/6 | 2 |
| Snímek z katastrální mapy s vyznačením | 1 |

Fotodokumentace



pozemek mezi asfaltem MK a oplocením



pozemek mezi asfaltem MK a oplocením

VÝKAZ DOSAVADNÍHO A NOVÉHO STAVU ÚDAJŮ KATASTRU NEMOVITOSTÍ

| Dosavadní stav | | | | Nový stav | | | | | | | | | |
|--------------------------------------|----------------|----------------|--------------------------------|--------------------------------------|----------------|----------------|--------------------------------|------------------------------|----------------------|--|------------------------|------------------------|-------------|
| Označení pozemku parc. čísl. a/letem | Výměra parcely | | Druh pozemku Způsob využití | Označení pozemku parc. čísl. a/letem | Výměra parcely | | Druh pozemku Způsob využití | Typ stavby Způsob využití | Způsob určení výměry | Porovnání se stavem evidence právních vztahů | | | |
| | ha | m ² | | | ha | m ² | | | | Díl přechází z pozemku označeného v katastru nemovitostí | dřívější poz. evidencí | Číslo listu vlastnický | Výměra dílu |
| 767/4 | 12 | 68 | orná půda | 767/4 | 12 | 08 | orná půda | | 0 | 767/4 | 332 | 12 | 08 |
| | | | | 767/6 | | 60 | | | | 767/4 | | 60 | |
| | | | | | | 12 | | | | 68 | | | |

Výkaz údajů o bonitovaných půdně ekologických jednotkách (BPEJ) k parcelám nového stavu

| Parcelní číslo podle | | Kód BPEJ | Výměra | | BPEJ na dílu parcely | Parcelní číslo podle | | Kód BPEJ | Výměra | | BPEJ na dílu parcely |
|----------------------|-----------------------|----------|--------|----------------|----------------------|----------------------|-----------------------|----------|--------|----------------|----------------------|
| katastru nemovitostí | zjednodušené evidence | | ha | m ² | | katastru nemovitostí | zjednodušené evidence | | ha | m ² | |
| 767/4 | | 72911 | 10 | 64 | 767/6 | | 72911 | | 57 | | |
| | | 76811 | 1 | 44 | | | 76811 | | 3 | | |

Seznam souřadnic (S-JTSK)

| Číslo bodu | Souřadnice pro zápis do KN | | | Kód kv. | Poznámka |
|------------|----------------------------|------------|---|---------|---------------|
| | Y | X | | | |
| 189-2368 | 684440.28 | 1109593.05 | 8 | | pl.mezník |
| 267-2 | 684445.52 | 1109579.37 | 3 | | pov.pl.mezník |
| 1 | 684445.91 | 1109577.69 | 3 | | pov.kolík |

GEOMETRICKÝ PLÁN


Dělení pozemku

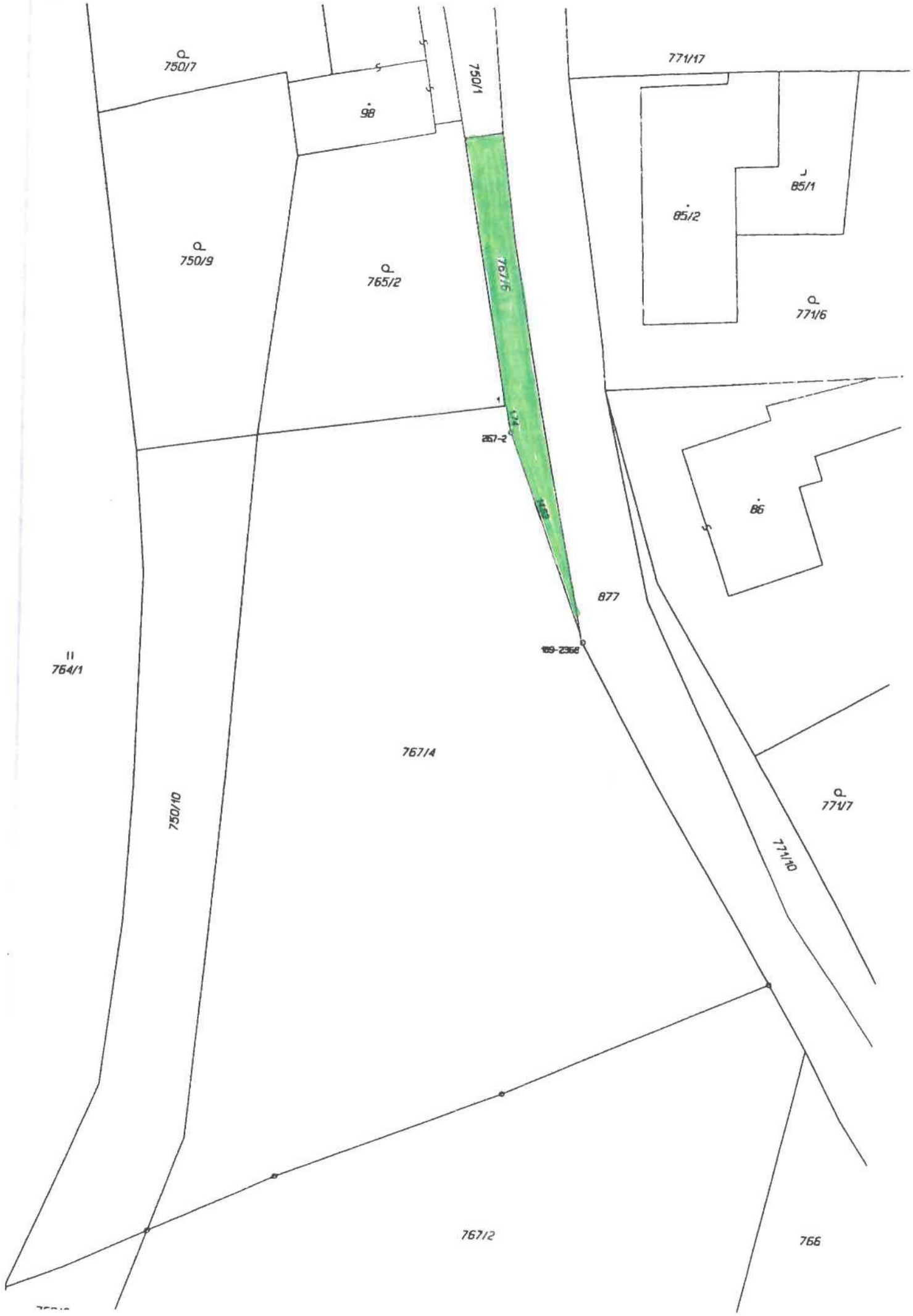
ovitel: Diana Špínarová
GEODÉZIE VYSOČINA
U Stínadel 1316
393 01 Pelhřimov
lání: 271-154/2022
Pelhřimov
Humpolec
zmi: Světlice
ý list: KMD (Humpolec 3-4/33)
ním vlastníkům pozemků byla poskytnuta možnost
se v terénu s průběhem aerofotogrammetrických hranic
označeny předepsaným způsobem
viz. seznam souřadnic

Geometrický plán ověřil úřední oprávněný zeměměřičský inženýr:
Jméno, příjmení Ing. Václav Špěváček
Číslo položky seznamu úředně oprávněných zeměměřičských inženýrů 2813/2017
Dne 16. 3. 2022 Číslo 51/2022
Náležitostmi a písemností odpovídá právním předpisům

Katastrální úřad souhlasil s ořizováním parcel.
KÚ pro Vysočinu
KP Pelhřimov
Ing. Jaroslava Cabadařová
PGP-325/2022-304
2022.03.18 09:33:29 CET

Stojnopis ověřil úřední oprávněný zeměměřičský inženýr:
Jméno, příjmení Ing. Václav Špěváček
Číslo položky seznamu úředně oprávněných zeměměřičských inženýrů 2813/2017
Dne 18. 3. 2022 Číslo 67/2022
Tento stojnopis odpovídá geometrickému plánu v zlet bonitací podobě uloženému v dokumentaci katastrálního úřadu

Ověřil stojnopis geometrického plánu v listinné podobě.




Snímek z katastrální mapy s vyznačením

