

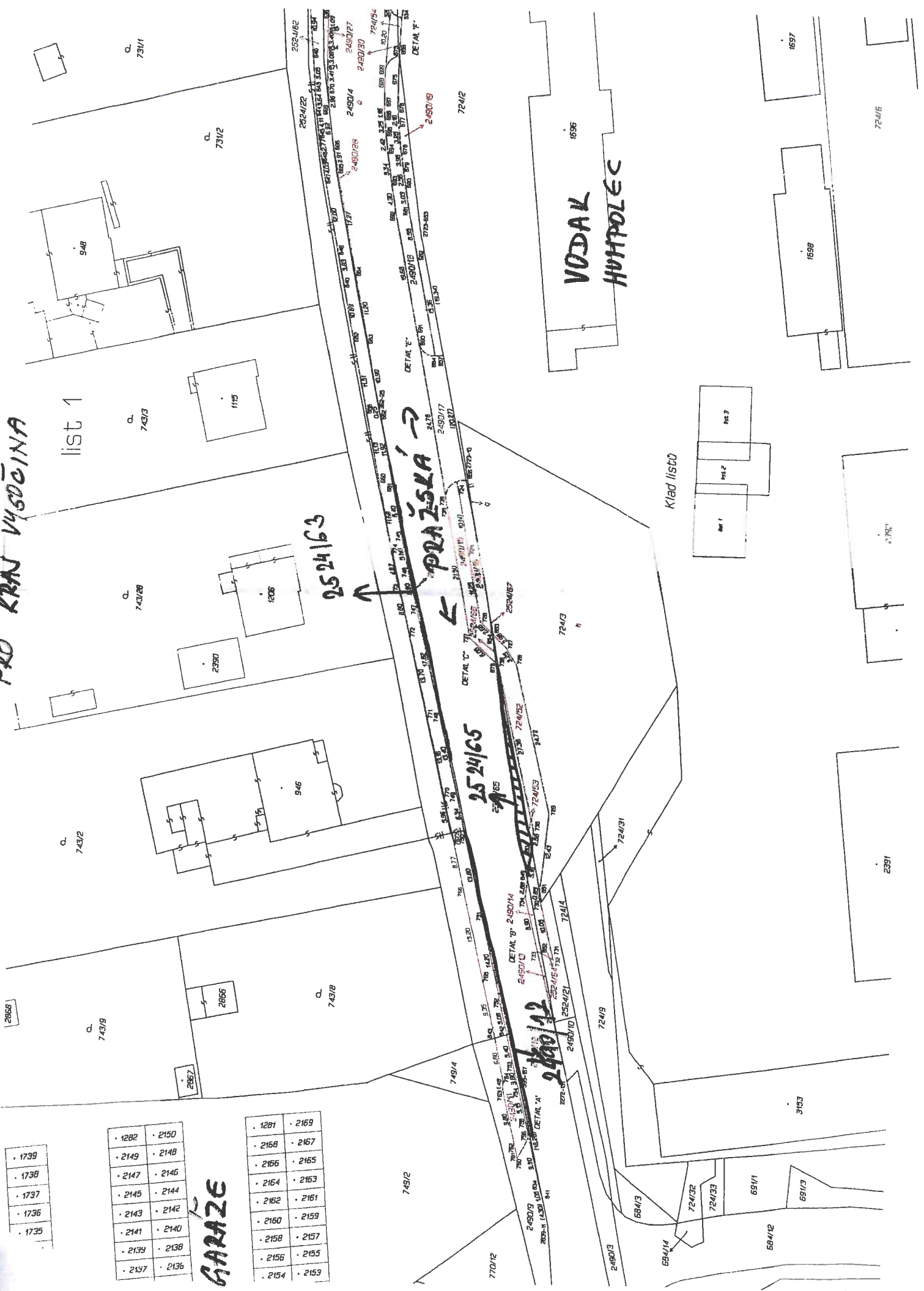
**Majetkoprávní vypořádání pozemků po dokončení stavby "II/129, II/347 Humpolec – okružní křižovatka (u VODAKu)" RK-01-2021-xx, př. 2  
- darování pozemků kraji** počet stran: 1

Katastrál. území	Původní parcelní číslo	Nové parcelní číslo	Výměra	Druh pozemku Způsob využití	Podíl	Poznámka
Humpolec	724/45	724/57 ✓	19	ostatní plocha silnice	1/1	Původ vzniku pozemku silnice II/129 GP č. 4155-308/2019
	724/46	724/62 ✓	76	ostatní plocha silnice	1/1	silnice II/347 GP č. 4155-308/2019
	724/46	724/65 ✓	5	ostatní plocha silnice	1/1	silnice II/347 GP č. 4155-308/2019
	724/46	724/66 ✓	33	ostatní plocha silnice	1/1	silnice II/129 GP č. 4155-308/2019
	2490/9	2490/12 ✓	8	ostatní plocha silnice	1/1	silnice II/129 GP č. 4155-308/2019
	2524/21	2524/65 ✓	31	ostatní plocha silnice	1/1	silnice II/129 GP č. 4155-308/2019
	2524/22	2524/63 ✓	35	ostatní plocha silnice	1/1	silnice II/129 GP č. 4155-308/2019
	<b>Výměra celkem</b>			<b>207</b>		

\* GP č. 4155-308/2019 ještě není zapsán v katastru nemovitostí

PRO KRAN VYŠOČINA

list 1



- 1739
- 1738
- 1737
- 1736
- 1735

- 1282 • 2150
- 2149 • 2148
- 2147 • 2146
- 2145 • 2144
- 2143 • 2142
- 2141 • 2140
- 2139 • 2138
- 2137 • 2136

**GARAZE**

- 1281 • 2159
- 2158 • 2157
- 2156 • 2155
- 2154 • 2153
- 2168 • 2167
- 2166 • 2165
- 2164 • 2163
- 2162 • 2161
- 2160 • 2159
- 2158 • 2157
- 2156 • 2155
- 2154 • 2153

PRO KRAN VYSOČINA

list 2

RAJADANI

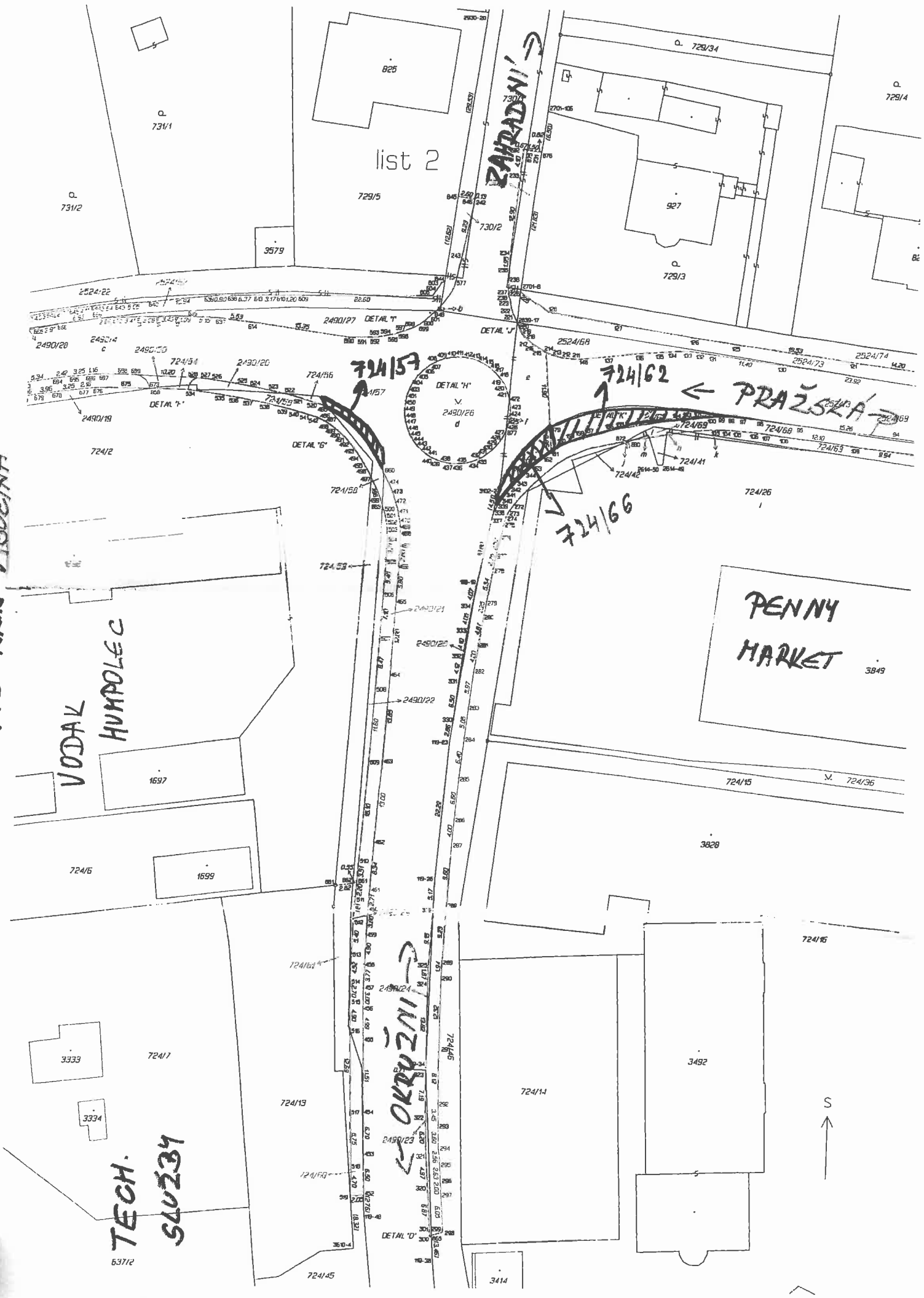
PRAŽSKÁ

OKRŽANI

VODAK  
HUMPOLEC

PENNY  
MARKET

TECH.  
SLUŽBY



PLO KRAJ VYŠOČINA

list 3

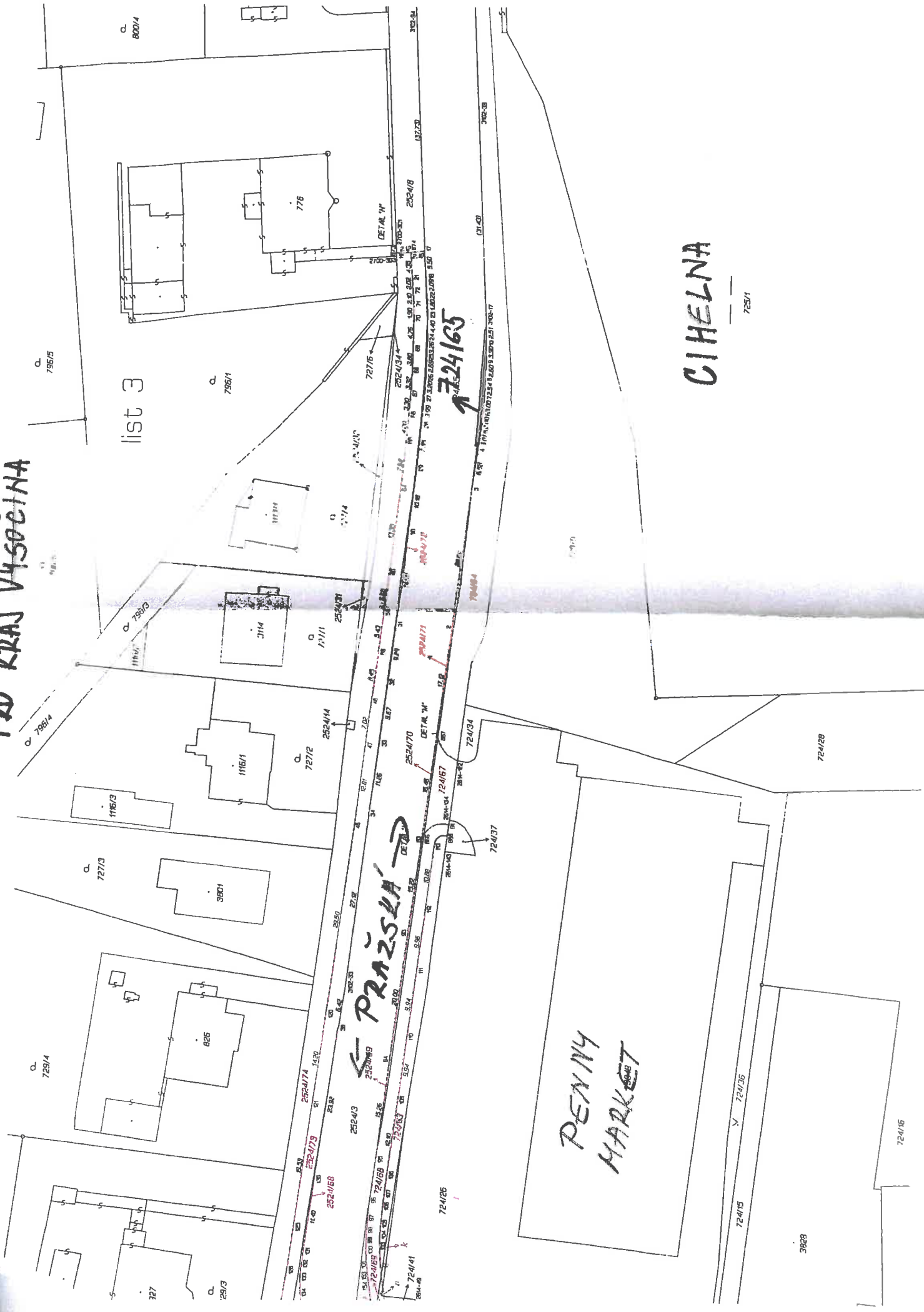
CÍHELNÁ

725/1

← PRAŽSKÁ →

724/65

PENNY MARKET



**Majetkoprávní vypořádání pozemků po dokončení stavby "II/129, III/347 Humpolec – okružní křižovatka (u VODAKu)" RK-01-2021-xx, př. 1**  
**- darování pozemků městu** počet stran: 1

Katastrál. území	Původní parcelní číslo	Nové parcelní číslo	Výměra	Druh pozemku Způsob využití	Podíl	Poznámka Původ vzniku pozemku
Humpolec	2490/4	2490/14 ✓	8	ostatní plocha	1/1	chodník GP č. 4155-308/2019
	2490/4	2490/15 ✓	64	ostatní komunikace	1/1	chodník GP č. 4155-308/2019
	2490/4	2490/18 ✓	101	ostatní plocha	1/1	chodník GP č. 4155-308/2019
	2490/4	2490/20 ✓	15	ostatní komunikace	1/1	chodník GP č. 4155-308/2019
	2490/4	2490/21 ✓	194	ostatní plocha	1/1	chodník GP č. 4155-308/2019
	2490/4	2490/23 ✓	9	ostatní komunikace	1/1	chodník GP č. 4155-308/2019
	2490/4	2490/24 ✓	4	ostatní plocha	1/1	chodník GP č. 4155-308/2019
	2490/4	2490/25 ✓	3	ostatní komunikace	1/1	chodník GP č. 4155-308/2019
	2490/4 díl "d" 2524/3 díl "f"	2490/26 ✓	224	ostatní plocha	1/1	chodník GP č. 4155-308/2019
	2490/4	2490/27 ✓	1	ostatní plocha zeleň	1/1	střed okružní křižovatky GP č. 4155-308/2019
	2490/4	2490/28 ✓	121	ostatní plocha	1/1	chodník + zeleň GP č. 4155-308/2019
	2490/4	2490/29 ✓	6	ostatní komunikace	1/1	chodník GP č. 4155-308/2019
	2490/4	2490/29 ✓	6	ostatní komunikace	1/1	zeleň GP č. 4155-308/2019
	2524/3	2524/68 ✓	83	ostatní plocha	1/1	chodník + zeleň GP č. 4155-308/2019
	2524/3	2524/69 ✓	11	manipulační plocha	1/1	chodník GP č. 4155-308/2019
	2524/3	2524/70 ✓	3	ostatní plocha	1/1	chodník + zeleň GP č. 4155-308/2019
	2524/3	2524/71 ✓	6	ostatní komunikace	1/1	chodník GP č. 4155-308/2019
2524/3	2524/72 ✓	14	ostatní plocha	1/1	účelová komunikace GP č. 4155-308/2019	
<b>Výměra celkem</b>			<b>873</b>			

\* GP č. 4155-308/2019 ještě není zapsán v katastru nemovitostí

720 MĚSTO

list 1



• 1739
• 1738
• 1737
• 1736
• 1735

• 1282	• 2150
• 2149	• 2148
• 2147	• 2146
• 2145	• 2144
• 2143	• 2142
• 2141	• 2140
• 2139	• 2138
• 2137	• 2136

ADARZE

• 1281	• 2169
• 2168	• 2167
• 2166	• 2165
• 2164	• 2163
• 2162	• 2161
• 2160	• 2159
• 2158	• 2157
• 2156	• 2155
• 2154	• 2153

249014

K PRÁZSKÁ

VODAK  
HUMPOLEC

list 2

ZAHRADNÍ

← PRAŽSKÁ →

OKRUŽNÍ

VODÁK  
HUMPELEC

PENNY  
MARKET

TECH.  
SLUŽBY

PRO MĚSTO

2490/27

2524/68

2490/20

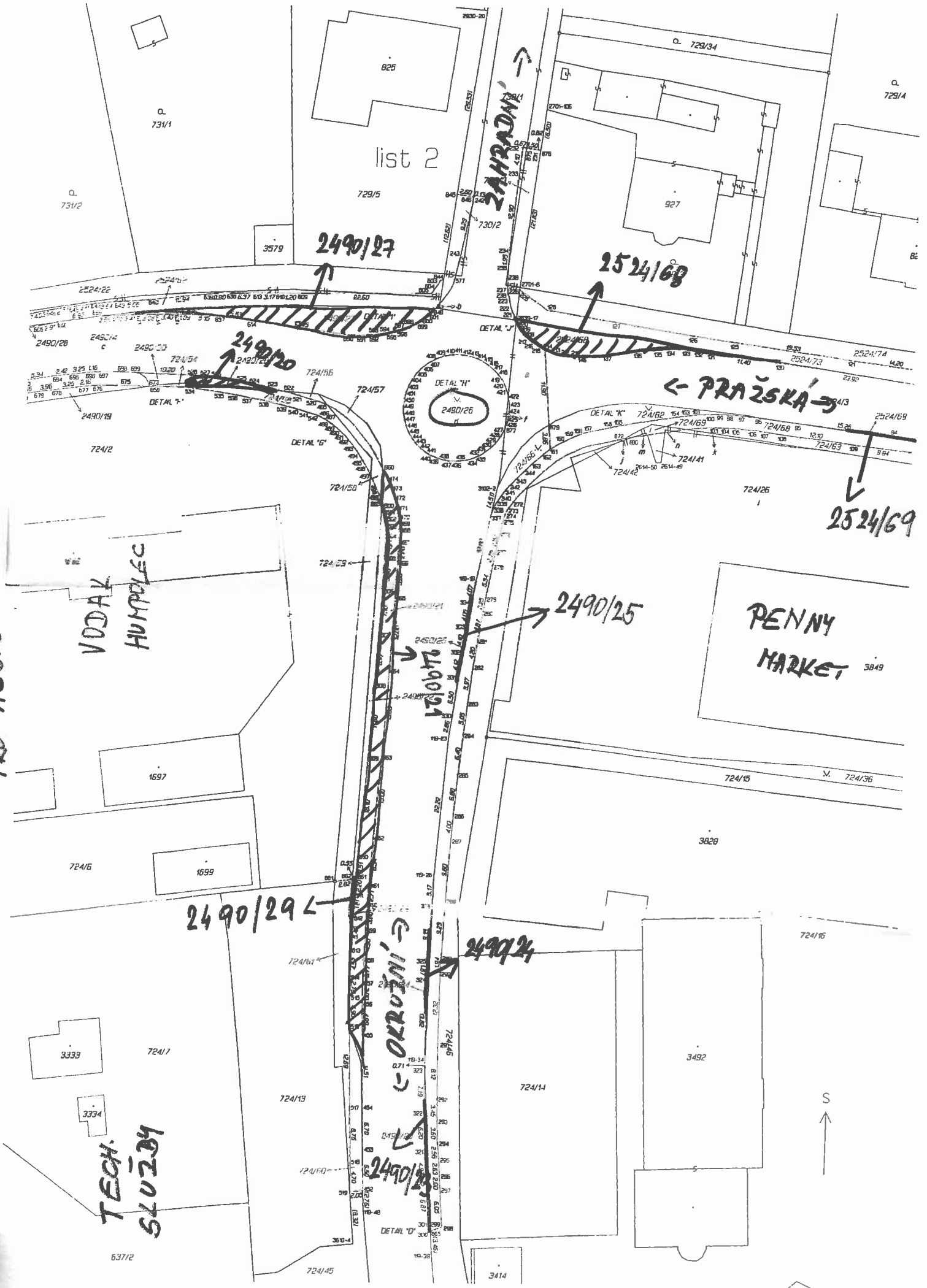
2524/69

2490/25

2490/29

2490/24

2490/23



PRO MĚSTO

list 3

← PRAŽSKÁ →

CÍHEĽNA

PENNY MARKET

