

23.04/2019

Městský úřad Humpolec

Zprac.:

**Žádost o prodej, výkup, směnu,
pacht nebo pronájem pozemků**

Došlo: *

30. 04. 2019

Č.j.: MUHU/

19117/2019

Dok: 1

1/2

Sp. s.:

Sp.zp.:

SK.rez.:

Jméno a příjmení žadatele (ů):

[REDACTED]

....., r.č.

....., r.č.

....., r.č.

Trvalé bydliště:

[REDACTED]

....., PSČ tel.:

....., PSČ tel.:

....., PSČ tel.:

Číslo parcely, přibližná výměra, katastrální území:

r.č. 17 - cca 376 m²

r.č. 75511 - cca 282 m²

r.č. ~~75511~~ 75511 - cca 157 m²

VŠE K.Ú. KLETEČNA' U HUMPOLCE

Městský úřad Humpolec
MUHU/19117/2019/ OMH



Přesné určení využití požadovaného pozemku (důvod koupě, prodeje, pronájmu, směny)

parcels 75511 (282 m²) stodola a rodinný dům
parcels 17 je součástí zahrady mého rodinného domu
parcels 18 která se nachází mezi rekonstruovaným a mémi
vlastnictví a pozemkem 75511 (282 m²) který bych
rád odkoupil, mám podání žádost na ÚSVM
o odprodej.

část pozemku 75511 (157 m²) odkoupiti:

Prohlašuji tímto, že jsem byl (a) seznámen (a) se skutečností, že jakmile koupím nemovitost z peněžních prostředků spadajících do společného jmění manželů, spadá nemovitost do společného jmění manželů a vlastníkem předmětné nemovitosti je tedy i můj manžel (moje manželka), přestože např. uzavřu smlouvu sám (sama).

Prohlašuji, že jsem byl (a) seznámen (a) s Pravidly o prodeji pozemků z majetku Města Humpolec a následně i z cenou pozemků.

Uvedené osobní údaje budou za účelem vyřízení této žádosti zpracovávány v souladu se zákonem č. 101/2000 Sb., o ochraně osobních údajů v platném znění a nařízení Evropského parlamentu a Rady (EU) č. 2016/679 o ochraně fyzických osob v souvislosti se zpracováním osobních údajů a o volném pohybu těchto údajů referentem úřadu zajišťující tuto agendu. Za účelem rozhodnutí v této věci budou osobní údaje poskytnuty členům Rady, Zastupitelstva, Finančnímu výboru města Humpolce a popř. Osadnímu výboru příslušné části města Humpolce. Osobní údaje mohou být předmětem žádosti o informace podle zákona o svobodném přístupu k informacím č. 106/1999 Sb, v platném znění.

Osobní údaje nebudou předmětem profilování a ani automatizovaného zpracování.

V případě schválení žádosti bude s žadatelem uzavřena smlouva, která bude uveřejněna v registru smluv ve smyslu ustanovení zákona č. 340/2015 v platném znění a poskytnuta Katastrálnímu úřadu. Elektronický obraz smlouvy v otevřeném a strojově čitelném formátu vč. Metadat dle uvedeného zákona zašle k uveřejnění v registru smluv město Humpolec a to bez zbytečného odkladu, nejpozději však do 30ti dnů od uzavření smlouvy.


V dne
HUMPOLCI 29. 4. 2019

Podpis žadatele (ú)



**) nehodící se škrtněte*

Kateřina Kocmanov

Od: 
Odeslno: 2. zř 2019 10:48
Komu: Kateřina Kocmanov
Předmět: vymena pozemku

Dobry den.

Souhlasim s vymenou casti sveho pozemku castecne zasahujiciho do verejne komunikace vymenou za cast pozemku, ktery chci koupit.

Dekuji.

S pozdravem,



HNĚVKNICE →

← SEDIČICE

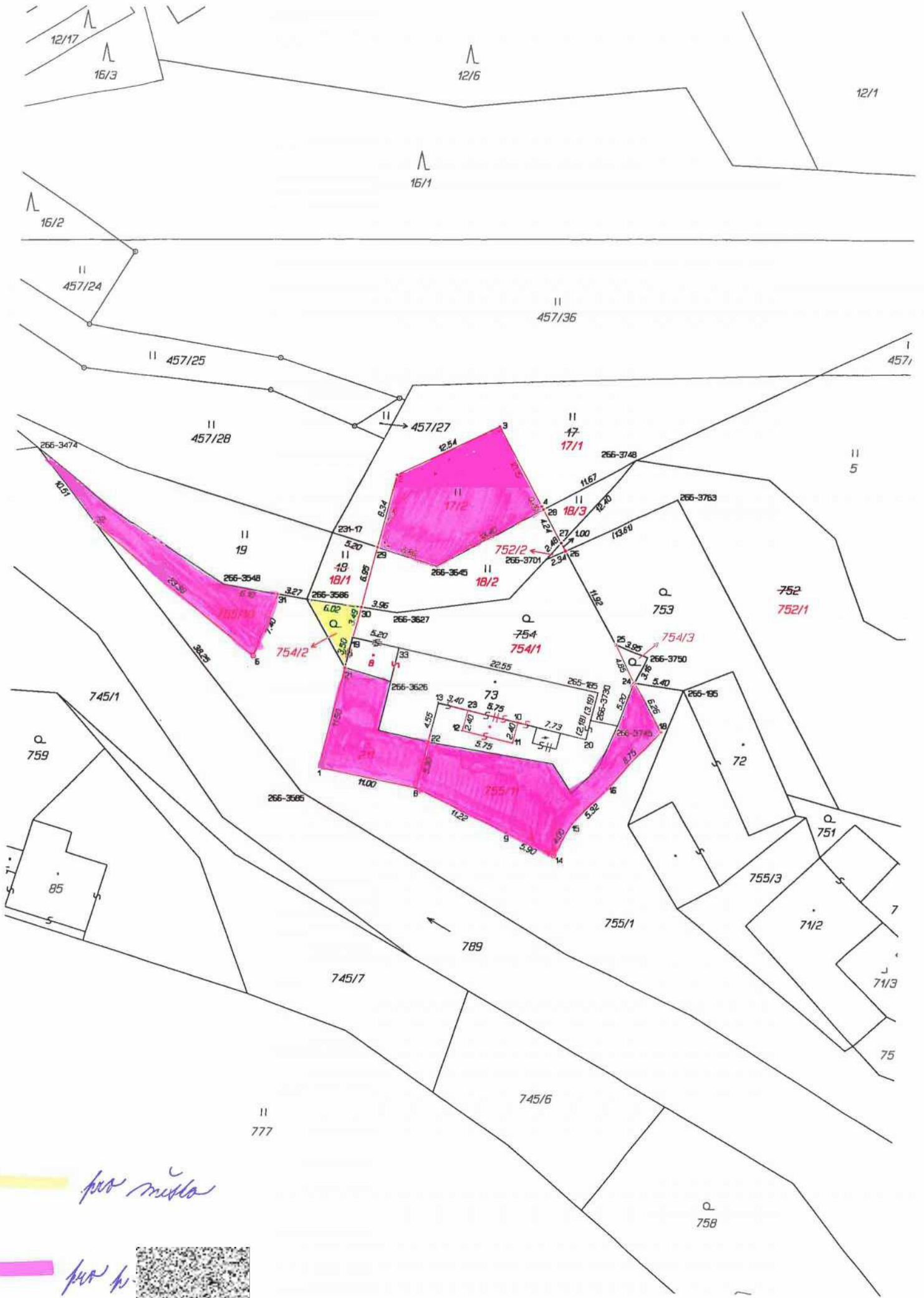


VÝKAZ DOSAVADNÍHO A NOVÉHO STAVU ÚDAJŮ KATASTRU NEMOVITOSTÍ

Dosavadní stav			Nový stav												
Označení pozemku parc. číslem	Výměra parcely		Druh pozemku Způsob využití	Označení pozemku parc. číslem	Výměra parcely		Druh pozemku Způsob využití	Typ stavby Způsob využití	Zpus. určení výměr	Porovnání se stavem evidence právních vztahů					
	ha	m ²			Díl přechází z pozemku označeného v katastru nemovitostí	Číslo listu vlastnictví				Výměra dílu		Označení dílu			
										ha	m ²				
17	5	14	travní p.	17/1	3	57	travní p.		0	17		10001	3	57	
					1	7	travní p.		0	17		10001	1	57	
18	1	51	travní p.	18/1		32	travní p.		0	18		60000		32	
				18/2	1	00	travní p.		0	18		60000	1	00	
				18/3		19	travní p.		0	18		60000		19	
st.73	2	12	zast. pl.	st.73	2	30	zast. pl.	č.p. 57 rod. dům	0	st.73		343	2	12	celá
										754		343		18	a
					2	30								30	
752	8	80	ostat. pl. manipulační pl.	752/1	8	79	ostat. pl. manipulační pl.		0	752		10001	8	79	
				752/2		1	ostat. pl. manipulační pl.		0	752		10001		1	
753	3	28	zahrada	753	3	28	zahrada		0	753		212	3	28	celá
754	2	70	zahrada	754/1	2	27	zahrada		0	754		343	2	27	
				754/2		20	zahrada		0	754		343		20	
				754/3		5	zahrada		0	754		343		5	
755/1	28	23	ostat. pl. ostat. komunikace	755/1	24	63	ostat. pl. ostat. komunikace	č.p. 57 rod. dům	0	755/1		10001	24	63	
				st.211		89	zast. pl.		0	755/1		10001		89	
				755/10		98	ostat. pl. jina plocha		0	755/1		10001		98	
				755/11		73	ostat. pl. jina plocha		0	755/1		10001	1	73	
	51	78			51	78									

Zpřesnění geometrického a polohového určení pozemků podle §50 odst.1 písm. a) katastrálního zákona navržené v tomto geometrickém plánu lze v katastru nemovitostí provést jen na základě souhlasného prohlášení.

GEOMETRICKÝ PLÁN pro rozdělení pozemku, vyznačení obvodu budovy, změnu obvodu budovy, průběh vlastnický zpřesněné hranice pozemků	Geometrický plán ověřil úředně oprávněný zeměměřický inženýr:		Stejnopis ověřil úředně oprávněný zeměměřický inženýr:		
	Jméno, příjmení:	Ing. Vlastimil Sukdolák		Jméno, příjmení:	
	Číslo položky seznamu úředně oprávněných zeměměřických inženýrů	305/1995		Číslo položky seznamu úředně oprávněných zeměměřických inženýrů	
	Dne:	22. 9. 2020	Číslo:	223/2020	Dne:
Náležitostmi a přesností odpovídá právním předpisům	Katastrální úřad souhlasí s očišlováním parcel.		Tento stejnopis odpovídá geometrickému plánu v elektronické podobě uloženému v dokumentaci katastrálního úřadu.		
Vyhotovitel: Geodetická kancelář, Pelhřimov Ing. V.Sukdolák, J. Dederová U Stínadel 1316			Ověření stejnopisu geometrického plánu v listinné podobě.		
Číslo plánu: 362-226/2020					
Okres: Pelhřimov					
Obec: Humpolec					
Kat. území: Kletečná u Humpolce					
Mapový list: KMD					
Dosavadním vlastníkům pozemku byla poskytnuta možnost seznámit se v terénu s průběhem navrhovaných nových hranic, které byly označeny předepsaným způsobem					





per mulla

per h



Město Humpolec
Městský úřad v Humpolci
Odbor místního hospodářství
Horní náměstí 300
396 22 Humpolec

Kletečná, 19.8.2019

Osadní výbor v Kletečné souhlasí s prodejem části pozemkové parcely KN 17 o výměře cca 376 m², části pozemkové parcely KN č. 755/1 o výměře cca 282 m² a části pozemkové parcely KN č. 755/1 o výměře cca 157 m² vše v katastrálním území Kletečná u Humpolce pro pana  bytem 

Za OV Kletečná

