

# HUMPOLEC GO!

**VODNÍ NÁDRŽ BŘEZINKA, HUMPOLEC**

11/2020

**HUMPOLEC**

**D1**

**Stromovka**

**centrum**

**koupaliště Žabák**

**rybník  
Dvorák**

**VN Březinka**

**lesopark**

**hrad Orlík**

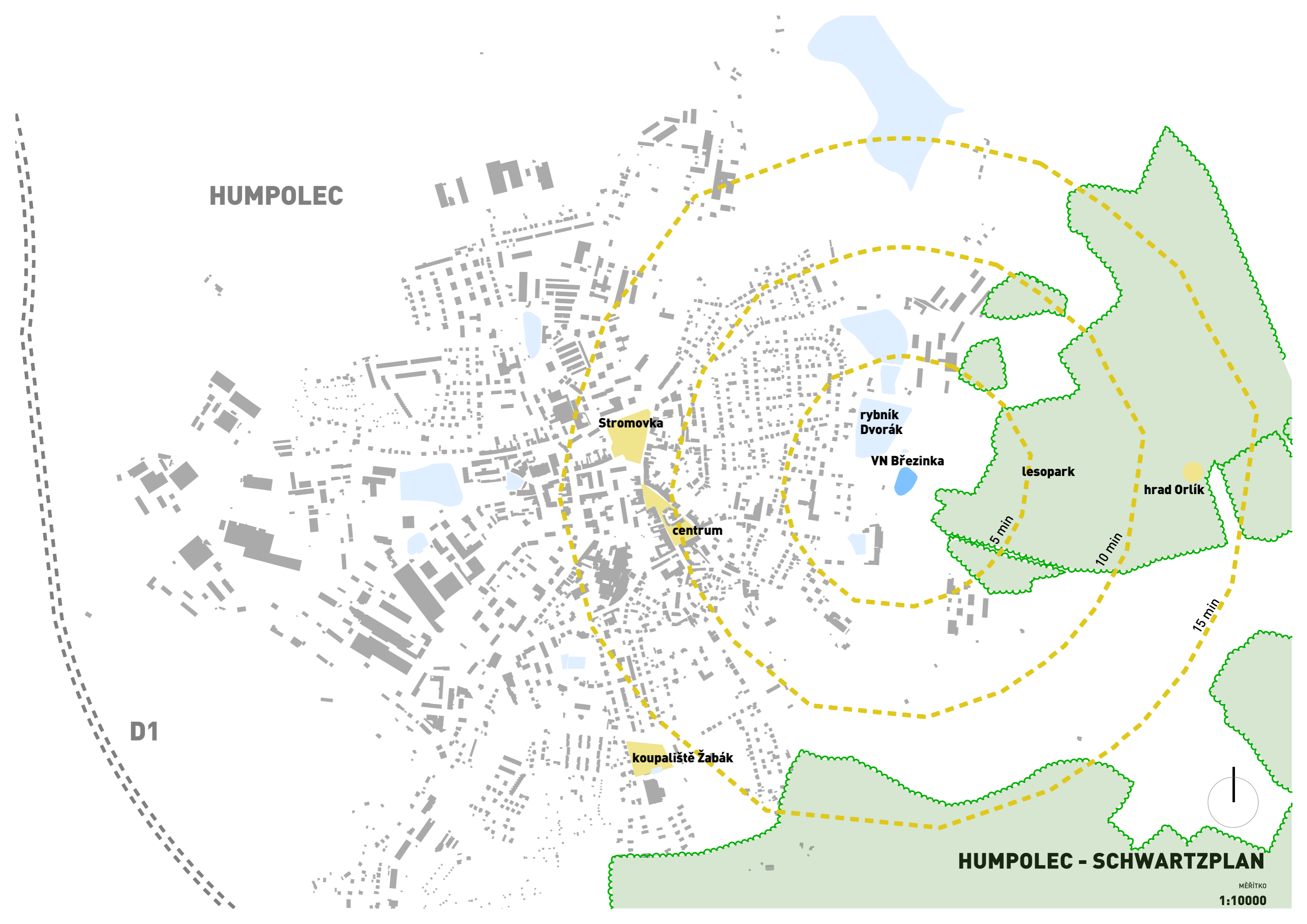
5 min

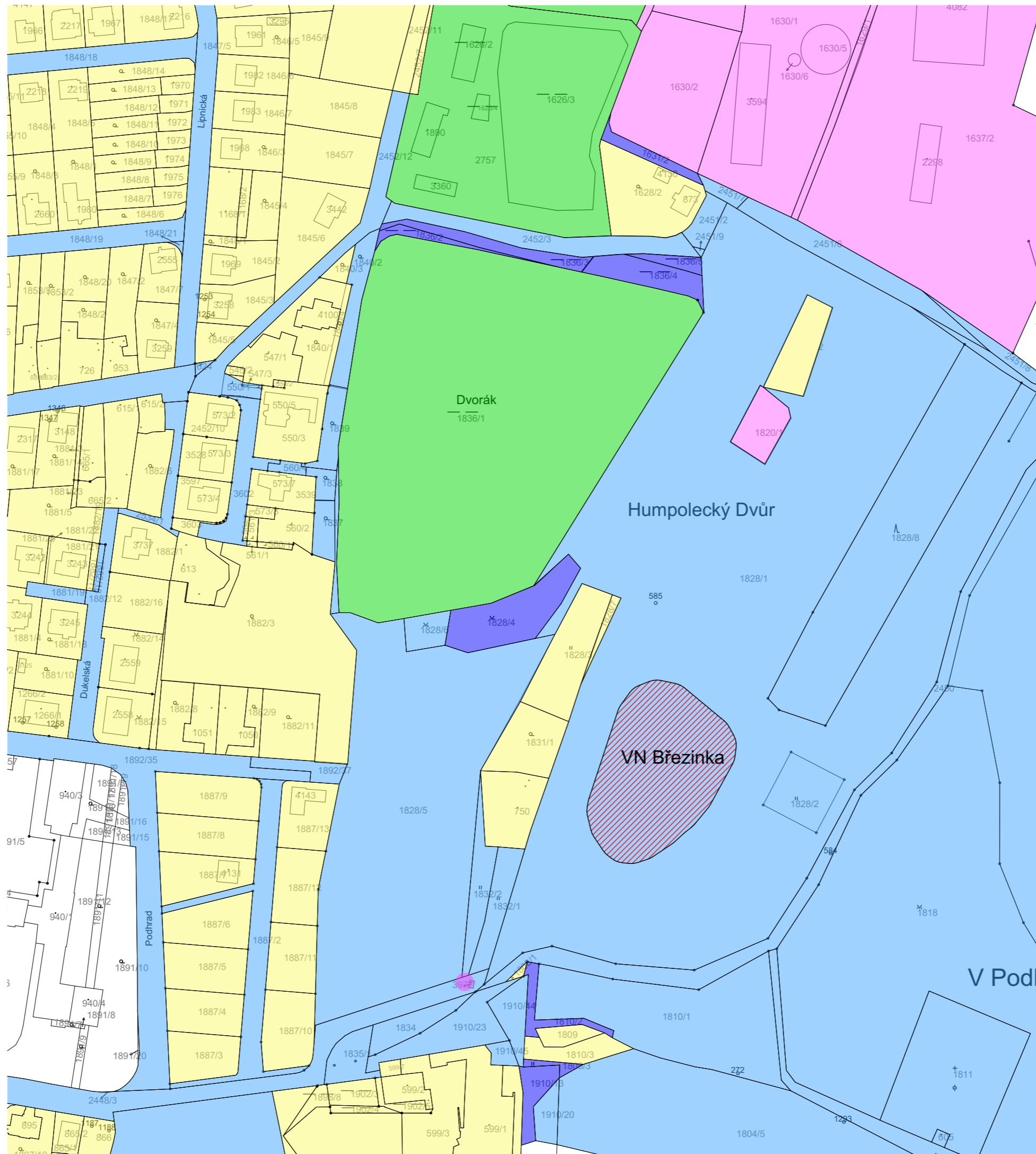
10 min

15 min

**HUMPOLEC - SCHWARTZPLAN**

MĚŘITKO  
**1:10000**





**LEGENDA**

vlastník pozemku:

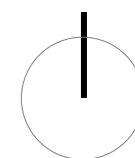
 město Humpolec

 Česká republika

 Český rybářský svaz

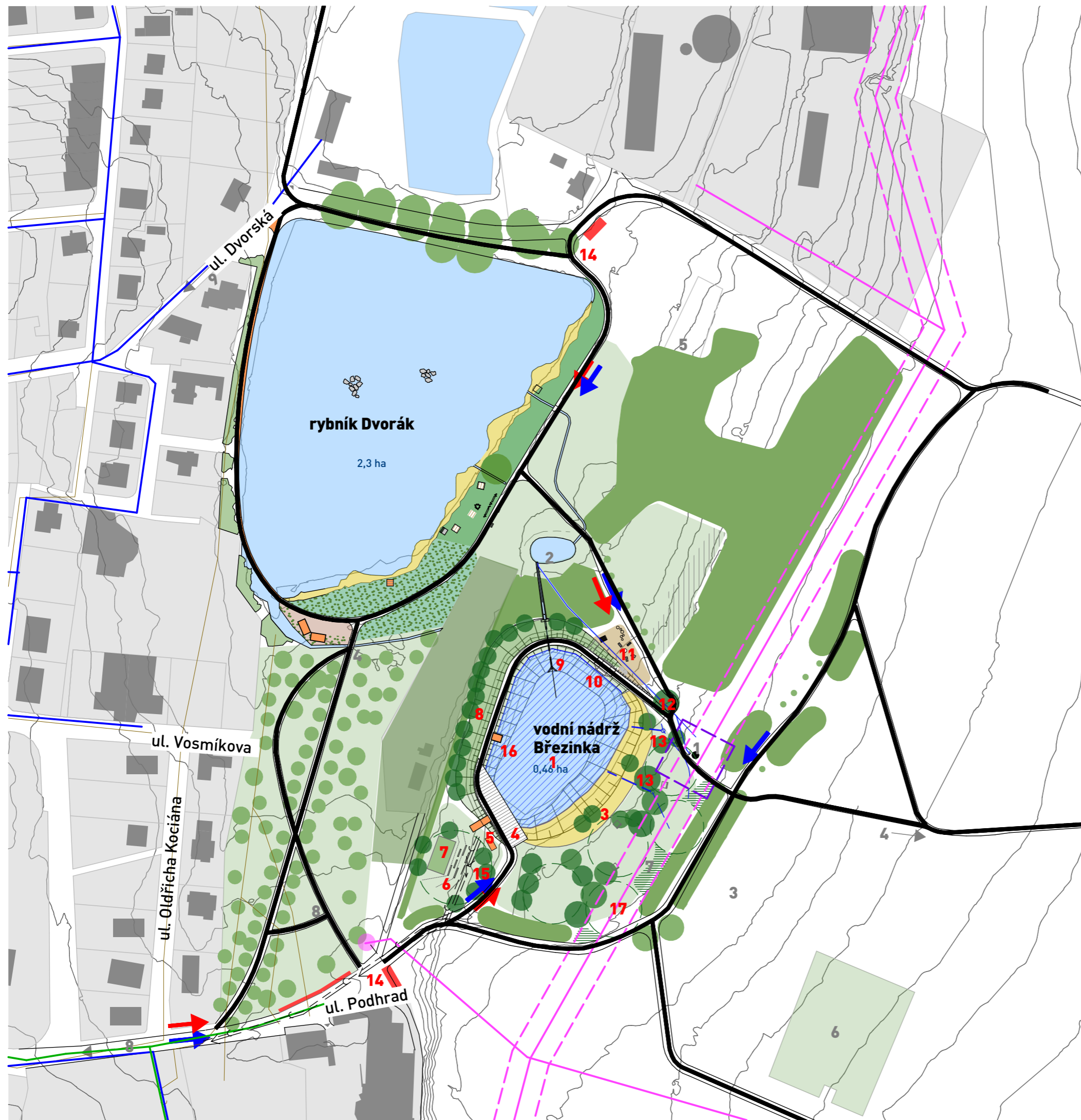
 Kraj Vysočina

 soukromé vlastnictví



**MAJETKOVÁ MAPA**

MĚŘÍTKO  
1:2000



**LEGENDA**

**NOVÉ:**

- 1 plocha rybníka, po korunu hráze 5 234 m<sup>2</sup>  
záběr pro stavbu 9 186m<sup>2</sup>
- 2 pobytová plocha mezi stromy,  
s dřevěnými decky na ležení, 5000 m<sup>2</sup>
- 3 písčité pláž s valouny, 1500 m<sup>2</sup>
- 4 molo
- 5 kavárna, příp. využití altánu Másílko,  
občerstvení, sociální zázemí, stojany 20 kol
- 6 svah - stupně pro sezení
- 7 upravená zatravněná plocha - plocha pro  
míčové hry, 2000 m<sup>2</sup>
- 8 stromořadí pod hrázi rybníka
- 9 výpust s požerákem
- 10 bezpečnostní přepad
- 11 dětské hřiště
- 12 stávající solitérní strom
- 13 prameny (studny) s potrubím do zátopy
- 14 záchytné parkoviště  
Třešňovka, cca 15 aut  
u Školního statku, cca 5 aut
- 15 nové přípojky voda, kanalizace, EE, z ul.  
Podhrad
- 16 sauna s výstupem do rybníka
- 17 louka s veřejnými grilovišti

- směr příchodu od parkingu
- směr příchodu pěších
- síť pěších cest

**TECHNICKÁ INFRASTRUKTURA:**

**TI STÁVAJÍCÍ:**

- plynovod STL
- nadzemní vedení VN 22 kV
- kanalizace jednotná
- vodovod

**TI NÁVRH:**

- EE, cca 100 m
- tlaková kanalizace, cca 200 m
- vodovod, cca 200 m

**STÁVAJÍCÍ:**

- 1 pramen - studánka - využití jako přír. pítka
- 2 jezírko s přirozenými ekosystémy
- 3 frisbie golf green
- 4 stezka na hrad Orlík
- 5 vodárna školního statku
- 6 židovský hřbitov
- 7 vzdušné vedení VN 22kV, OP 7 m
- 8 dětské hřiště, workoutové hřiště

**ŠIRŠÍ SITUACE**

MĚŘÍTKO

1:2000



**LEGENDA**

**NOVÉ:**

- 1 plocha rybníka, po korunu hráze 5 234 m<sup>2</sup>  
zábor pro stavbu 9 186m<sup>2</sup>
- 2 pobytová plocha mezi stromy,  
s dřevěnými decky na ležení, 5000 m<sup>2</sup>
- 3 písčitá pláž s valouny, 1500 m<sup>2</sup>
- 4 molo
- 5 kavárna, příp. využití altánu Másílko,  
občerstvení, sociální zázemí, stojany 20 kol
- 6 svah - stupně pro sezení
- 7 upravená zatravněná plocha - plocha pro  
míčové hry, 2000 m<sup>2</sup>
- 8 stromořadí pod hrází rybníka
- 10 bezpečnostní přepad
- 11 dětské hřiště
- 12 stávající solitérní strom
- 13 prameny (studny) s potrubím do zátopy
- 14 záchytné parkoviště  
Třešňovka, cca 15 aut  
u Školního statku, cca 5 aut
- 15 nové přípojky voda, kanalizace, EE, z ul.  
Podhrad
- 16 sauna s výstupem do rybníka
- 17 louka s veřejnými grilovišti

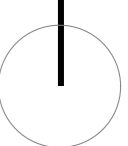


směr příchodu od parkingu  
směr příchodu pěších

**STÁVAJÍCÍ:**

- 1 pramen - studánka - využití jako přír. pítka
- 2 jezírko s přirozenými ekosystémy
- 3 frisbie golf green
- 4 stezka na hrad Orlík
- 5 vodárna školního statku
- 6 židovský hřbitov
- 7 vzdušné vedení VN 22kV, OP 7 m
- 8 dětské hřiště, workoutové hřiště

**ACHITEKTONICKÁ SITUACE**



MĚŘÍTKO  
1:1500



**VIZUALZACE - PŘÍCHOD OD DVORÁKU**



**VIZUALZACE - POHLED OD STUDÁNKY**



**VIZUALZACE - PLÁŽ**





**VIZUALZACE - MOLO - POHLED NA ZÁPAD**



**VIZUALZACE - MOLO - POHLED NA VÝCHOD**



**VIZUALZACE - PŘÍCHOD OD JIHU**



**VIZUALZACE - OPALOVACÍ LOUKA**



louka s veřejnými grilovišti

studánka - přírodní pítko

přírodní dětské hřiště

## VIZUALZACE - NADHLEDOVÁ PERSPEKTIVA



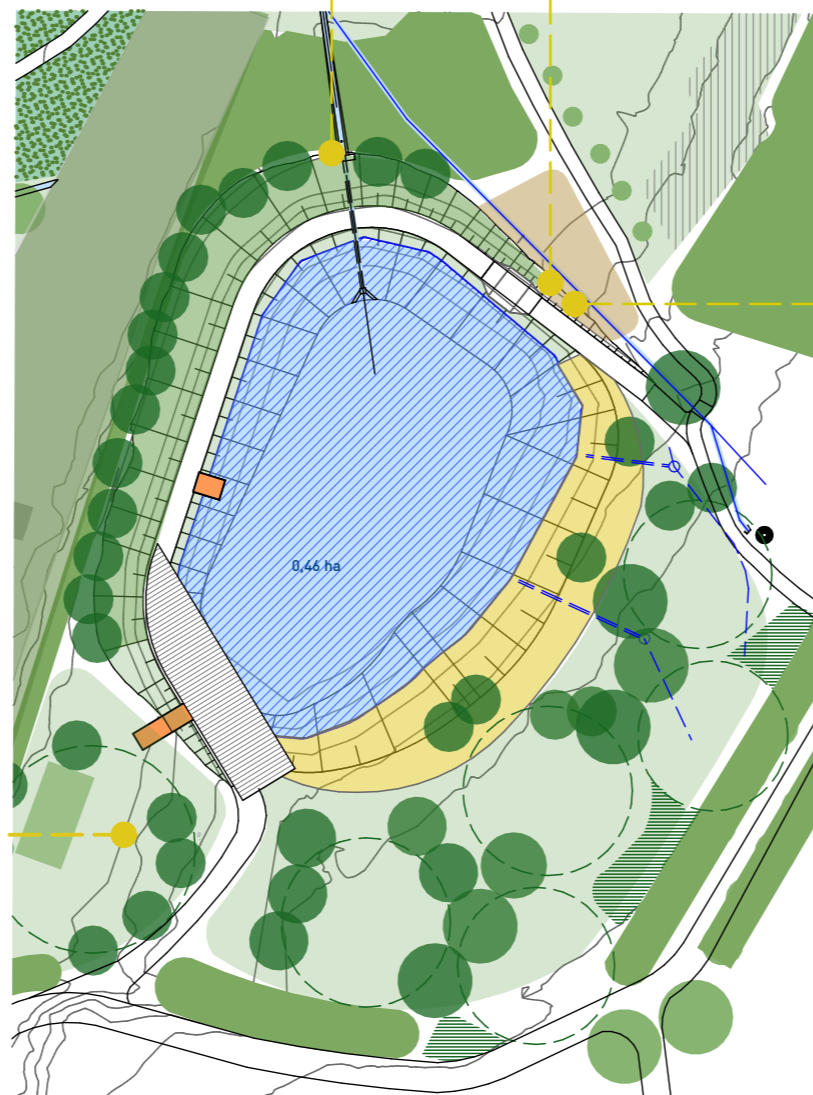
**březové stromořadí v kontaktu s vodní hladinou**



**využití svahu - herní prvky**



**sedací stupně ve svahu**



**využití svahu - lezecká stěna**


## **INSPIRACE - ŘEŠENÍ SVAHŮ A HRÁZE**




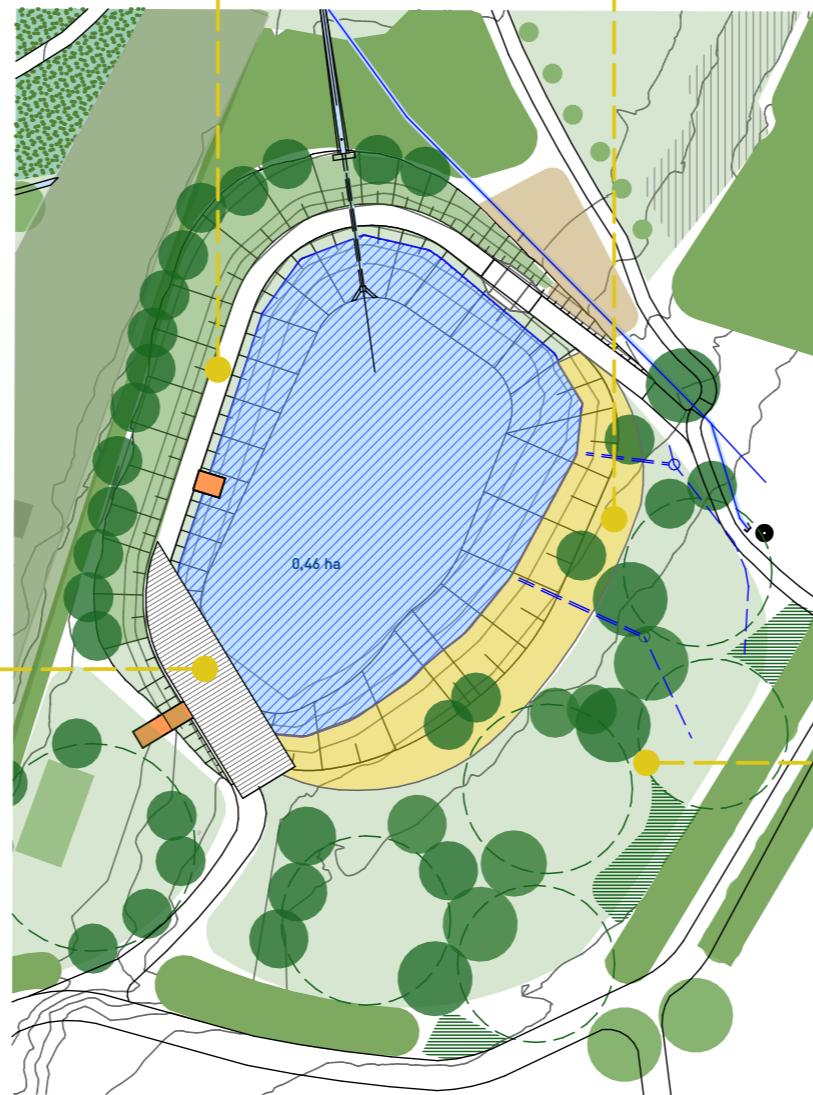
chodník po hrázi



písčitá pláž




dřevěné molo

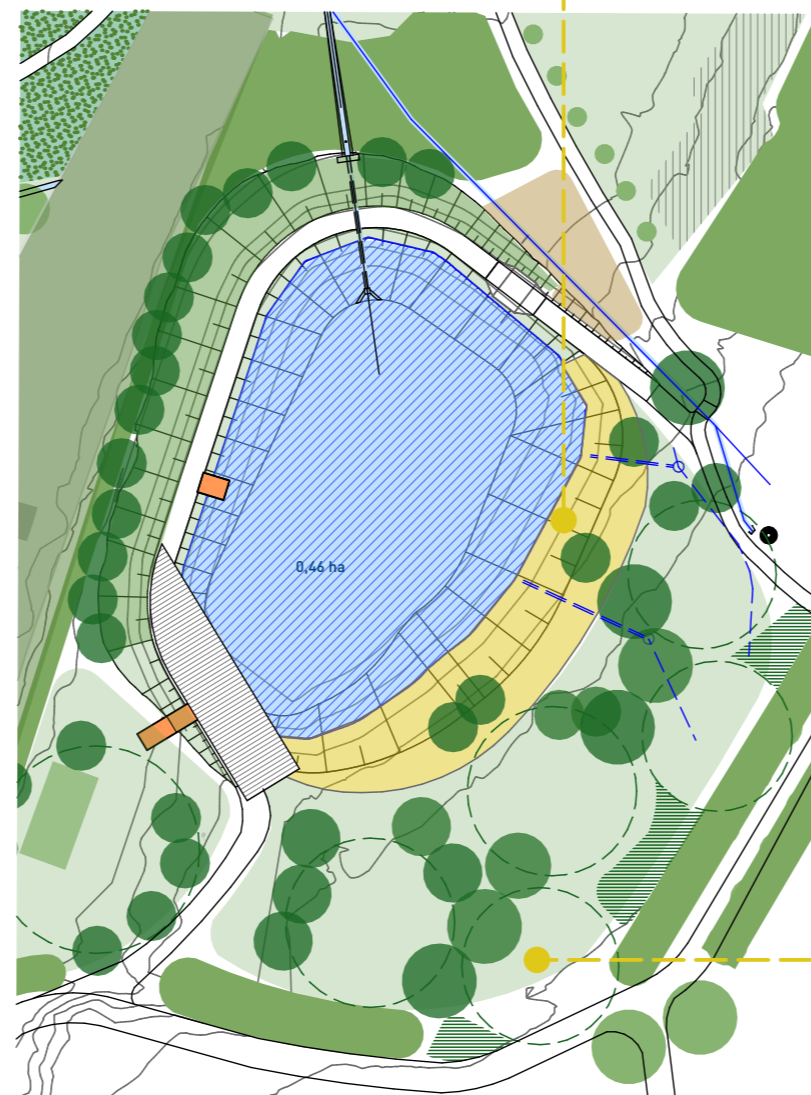



dřevěné decky

**INSPIRACE - KONTAKT LIDÍ A VODY - BŘEHY**



**písčítá pláž s valouny**




**plochy vymezené travinami**



**veřejná místa pro grilovní**

## **INSPIRACE - CHARAKTER ZELENÝCH PLOCH**





**převlékácké kabiny**




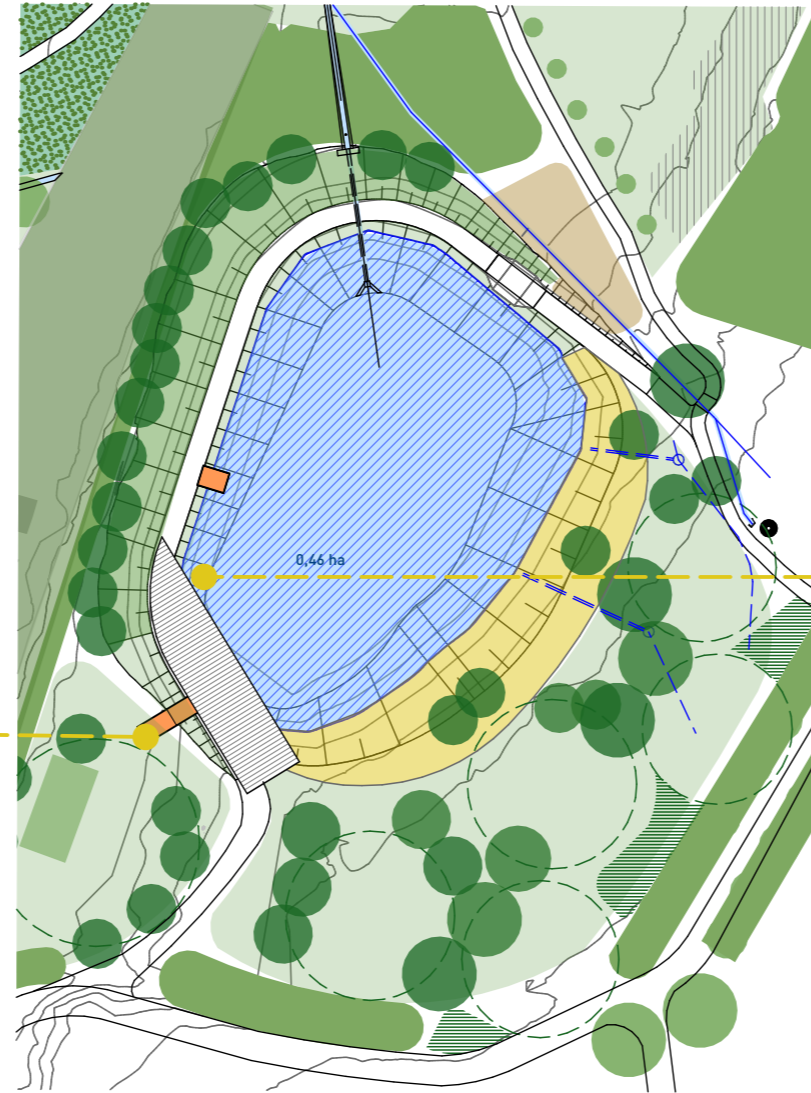
**voda - kombinace s přírodními prvky**



**kontejnery s občerstvením a toaletami**



**mobiilář**



**altán Másilko - variantně využití pro kavárnu**



**mobilní sauna**


## **INSPIRACE - POP-UP VYBAVENÍ**



**vodní sporty**



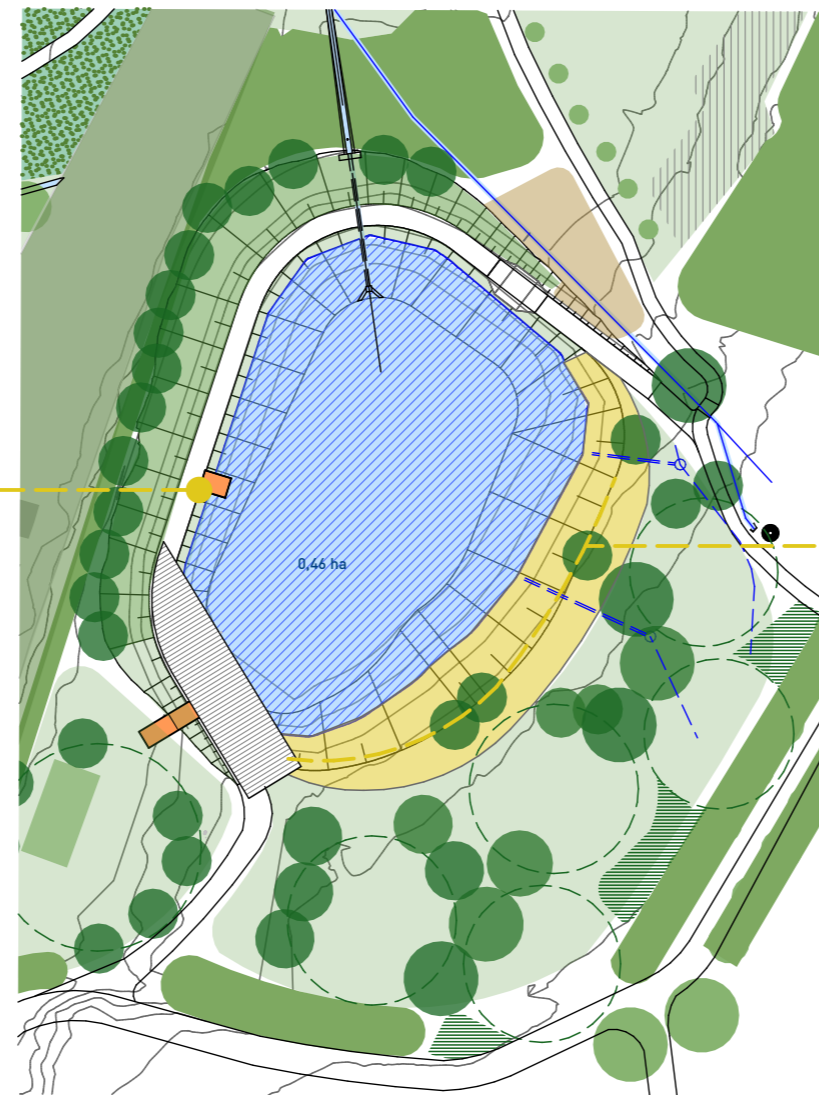
**koupání**



**bruslení**




**ochlazení po saunování**



**pobyt na břehu**

**AKTIVITY - MULTIFUNKČNOST**



**INSPIRACE - PŘÍRODNÍ HERNÍ PRVKY**

**HUMPOLECGO!**

**DĚKUJE ZA VAŠI POZORNOST**