


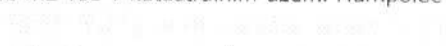

Město Humpolec
N Á V R H U S N E S E N Í

10. Zastupitelstva města
konaného dne 26.2.2020

Směna p.p.č. 2228/25, p.p.č. 2228/27 x p.p.č. 2429/3, p.p.č. 2228/29, p.p.č. 2228/30 a p.p.č. 2228/31, vše k.ú. Humpolec - 


Směna pozemkové parcely KN č. 2228/25 o výměře 23 m², pozemkové parcely KN č. 2228/27 o výměře 30 m² vše v katastrálním území Humpolec za pozemkovou parcelu KN č. 2429/3 o výměře 1 m², pozemkovou parcelu KN č. 2228/29 o výměře 6 m², pozemkovou parcelu KN č. 2228/30 o výměře 19 m² a pozemkovou parcelu KN č. 2228/31 o výměře 11 m² vše v katastrálním území Humpolec.

I. Zastupitelstvo města schvaluje

směnu pozemkové parcely KN č. 2228/25 o výměře 23 m², pozemkové parcely KN č. 2228/27 o výměře 30 m² v katastrálním území Humpolec za pozemkovou parcelu KN č. 2429/3 o výměře 1 m², pozemkovou parcelu KN č. 2228/29 o výměře 6 m², pozemkovou parcelu KN č. 2228/30 o výměře 19 m² a pozemkovou 2228/31 o výměře 11 m² vše v katastrálním území Humpolec mezi městem Humpolec, Horní Náměstí 300, Humpolec a paní .
Rozdíl ve výměrách pozemků 16 m² bude uhrazen paní  ve výši 300,- Kč/m² plochy.

II. Zastupitelstvo města ukládá

1. vedoucímu odboru místního hospodářství

1.1. zajistit potřebné podklady pro podepsání směnné smlouvy mezi městem Humpolec, Horní Náměstí 300, Humpolec a paní 

Termín: 27.3.2020

Karel Kratochvíl
starosta města

Ing. Vlastimil Brukner
místostarosta

Předkladatel:

Ing. Vlastimil Brukner, místostarosta, Zastupitelstvo města, tel. +420 565 518 101, vlastimil.brukner@mesto-humpolec.cz

Zpracovatel:

Kateřina Kocmanová, OMH, Odbor místního hospodářství, tel. 565518192, katerina.kocmanova@mesto-humpolec.cz

Vyjádření:

Na vědomí:

Předpokládaná doba trvání: 00:05

Text důvodové zprávy:

O směnu pozemkové parcely KN č. 2228/25 o výměře 23 m² a pozemkové parcely KN č. 2228/27 o výměře 30 m² v katastrálním území Humpolec (vlastník město Humpolec) za pozemkovou parcelu KN č. 2429/3 o výměře 1 m² (cena dle ZP 320,- Kč/m² plochy), pozemkovou parcelu KN č. 2228/29 o výměře 6 m² (cena dle ZP 320,- Kč/m² plochy), pozemkovou parcelu KN č. 2228/30 o výměře 19 m² (cena dle ZP 160,- Kč/m² plochy) a pozemkovou parcelu KN č. 2228/31 o výměře 11 m² (cena dle ZP 320,- Kč/m² plochy) vše v katastrálním území Humpolec požádala paní [redacted] bytem [redacted] (v žádosti je uvedena adresa [redacted], kde žadatelka žije). Pozemková parcela KN č. 2228/25 (cena dle ZP 320,- Kč/m² plochy) a pozemková parcela KN č. 2228/27 (cena dle ZP 160,- Kč/m² plochy) jsou součástí zahrádek U Lomu, které jsou v majetku žadatelky paní [redacted]. Touto směnou žadatelka ucelí zahrádky ve svém vlastnictví. Pozemkové parcely, které paní [redacted] nabízí ke směně jsou součástí meze a směnou dojde k propojení pozemků v majetku města Humpolec. Přístup na směňované pozemky bude z pozemkové parcely KN č. 2233/3, která je v majetku města Humpolec. Rozdíl ve výměrách pozemků 16 m² žadatelka uhradí ve výši 300,- Kč/m² plochy. Záměr směny pozemků byl projednán Radou města Humpolec dne 18.12.2019 a byl zveřejněn na úřední desce města Humpolec a to v termínu od 8.1.2020 do 23.1.2020.

Materiál obsahuje: Příloha - směna Humpolec (Veřejná)
Příloha - směna Humpolec (Veřejná)

Materiál projednán:

Přizváni:

29.11.2019

Městský úřad Humpolec	
Zprac.: OH4	
Došlo:	11. 11. 2019
Č. j. M.ÚHU/	44201/2019
Lok. 1	Spis.:
Příl. 5/5	Sp.zn.:
	Sk.rež.:

Městský úřad Humpolec
 Odbor místního hospodářství
 Horní náměstí 300
 396 22 Humpolec

Humpolec 9.11.2019

Věc: Žádost o částečnou směnu a odkoupení zbývajících pozemků

Obracím se na Vás se žádostí o povolení částečné směny a odkupu pozemků Města v katastru Humpolec:

2228/25 23 m²

2228/27 30 m²

Celkem 53 m² za mé pozemky vrácené v restituci(1998):

2429/3 1m²

2228/29 6 m²

2228/30 19 m²

2228/31 11 m²

Celkem 37 m² zbývajících rozdíl 16 m² odkoupit.

Městský úřad Humpolec
MUHU/44201/2019/ OMH



Zdůvodnění:


Pozemky Města 2228/25,27 přímo sousedí s mými pozemky 2228/4,6 a tvoří tak shodně oplocené parcely všech pozemků této skupiny provedené v dřívějších letech vzniku zahrádek Svazem zahrádkářů.

Mnou uvedené pozemky používali zahrádkáři ,bez našeho vědomí až doposud, jako přístupovou cestu k jejich zahrádkám, kde mají umístěny i vstupní plotové branky.

Zahrádky vrácené v restituci jsme v roce restituce 1998 až do 1.11.2019 pronajali v rozsahu našich parcel Svazu zahrádkářů bez našeho vědomí, že byly Svazem pronajaty jejich podnájemcům včetně uvedených pozemků Města.

Mnou požadovaná změna se tak dostane do souladu s ostatními zahrádkami, které sousedící parcely od města již dříve odkoupily a bude tak možné nadále používat přístupovou cestu v rovných podmínkách.

Příloha – schéma z katastru







← PELHÁNOV

← OKRŽNÍ →

2. PŘÍLEŽKĚ

ANALÝZE

← ŽEL. TRÁŇ →



