



7-0000737513

SMLOUVA Č.: JH-001030078106/003-ELCZ

o smlouvě budoucí o zřízení věcného břemene

uzavřená podle § 1785-1788 zákona č. 89/2012 Sb., občanský zákoník v platném znění a § 25 odst. 4 zákona č. 458/2000 Sb. o podmínkách podnikání a o výkonu státní správy v energetických odvětvích (energetický zákon) v platném znění

Město Humpolec

sídlo: Horní náměstí 300, Humpolec, 396 01 Humpolec
IČO: 00248266
DIČ: CZ00248266
zapsána:
zastoupena: **Ing. Petr Machek, starosta**
číslo účtu: 19-1421261/0100
vlastnický podíl: 1/1

(dále jen „Budoucí povinná“)

na straně jedné

a

EG.D, s.r.o.

se sídlem: Lidická 1873/36, Černá Pole, 602 00 Brno
IČO: 210 55 050
DIČ: CZ210 55 050
zapsána: v OR vedeném Krajským soudem v Brně, spisová značka C 142374
bankovní spojení: Komerční banka, a.s.
číslo účtu: 27-9426120297/0100
zastoupena: **Martin Vlasák, Technik výstavby a obnovy DS**

(dále jen „Budoucí oprávněná“)

na straně druhé

(Budoucí povinná a Budoucí oprávněná společně rovněž jako „Smluvní strany“)

uzavřely níže uvedeného dne, měsíce a roku tuto:

Smlouvu o smlouvě budoucí o zřízení věcného břemene (dále jen „Smlouva“):

Článek I. - Úvodní ujednání:

- Budoucí oprávněná je provozovatelem distribuční soustavy (dále jen „PDS“) na území vymezeném licencí. Distribuční soustava je provozována ve veřejném zájmu. PDS má povinnost zajišťovat spolehlivé provozování, obnovu a rozvoj distribuční soustavy na území vymezeném licencí, přičemž zřízení věcného břemene je ze strany Budoucí oprávněné jedním ze zákonem daných předpokladů pro plnění této povinnosti.
- Budoucí povinná prohlašuje, že je jediným a výlučným vlastníkem
 - pozemku parc.č. **122/4, 196/4, 198/1** v katastrálním území Rozkoš u Humpolce, obec Humpolec, okres Pelhřimov (dále jen „Pozemek“). Katastrální úřad pro Vysočinu, Katastrální pracoviště Pelhřimov eviduje předmětný Pozemek zapsaný v katastru nemovitostí na **LV č. 10001** pro katastrální území Rozkoš u Humpolce.
- Budoucí oprávněná bude realizovat na Pozemku stavbu s názvem „**Rozkoš, Smíchovské byty - NN, VN, DTS**“ (dále jen „Stavba“). Jedná se o síť technického vybavení, která je řížována a provozována ve veřejném zájmu (§2 odst.2a energetického zákona).

4. Pozemek se nachází na území vymezeném licencí, v němž Budoucí oprávněná provozuje distribuční soustavu. Budoucí oprávněná má povinnost zřídit věcné břemeno umožňující zřídit a provozovat ve smyslu § 25 odst. 3 písm. e) energetického zákona na Pozemku zařízení distribuční soustavy.
5. Distribuční soustava je liniovou stavbou ve smyslu § 509 zákona č. 89/2012 Sb., občanský zákoník a nejedná se tak o součást pozemku.

Článek II. - Předmět smlouvy:

1. Předmětem této Smlouvy je sjednání závazku obou Smluvních stran uzavřít podle § 25 odst. 4 zákona č. 458/2000 Sb., energetický zákon v platném znění a § 1257 a násl. zákona č. 89/2012 Sb., občanský zákoník v platném znění nejpozději do 12 měsíců od správního rozhodnutí - tj. nabytí právní moci kolaudačního rozhodnutí, případně od dokončení - resp. převzetí dokončené Stavby Budoucí oprávněnou od jejího zhotovitele (datum podpisu protokolu o převzetí stavby) smlouvu o zřízení věcného břemene, nejpozději však do 5 let od uzavření této Smlouvy. Věcné břemeno bude svou povahou osobní služebností energetického vedení zřízenou ve prospěch Budoucí oprávněné jako PDS.
2. Budoucí oprávněná se zavazuje vyzvat před uplynutím lhůty sjednané v odstavci 1 tohoto článku Budoucí povinnou k uzavření smlouvy o zřízení věcného břemene a v rámci této výzvy ji předložit i návrh smlouvy o zřízení věcného břemene.
3. Smluvní strany se dohodly, že smlouva o zřízení věcného břemene bude uzavřena za účelem umístění distribuční soustavy -
196/4 - kabelové vedení NN
198/1 - kabelové vedení VN; telekomunikační vedení
122/4 - kabelové vedení VN; telekomunikační vedení; kabelové vedení NN
na Pozemku a za účelem jejího provozování, jejímž obsahem bude právo Budoucí oprávněné zřídit, provozovat, opravovat a udržovat distribuční soustavu na Pozemku. Věcné břemeno bude zahrnovat též právo Budoucí oprávněné provádět na distribuční soustavě úpravy za účelem její obnovy, výměny, modernizace nebo zlepšení její výkonnosti, včetně jejího odstranění.
4. Předpokládaný průběh věcného břemene je zakreslen v situačním snímku, který je nedílnou součástí této Smlouvy.
5. Přesný průběh a rozsah věcného břemene bude vymezen v geometrickém plánu vyhotoveném po umístění distribuční soustavy. Geometrický plán se stane nedílnou součástí smlouvy o zřízení věcného břemene.
6. Budoucí oprávněná se zavazuje na své náklady zajistit vyhotovení geometrického plánu, vyhotovení smlouvy o zřízení věcného břemene včetně návrhu na zahájení vkladového řízení, podání návrhu na příslušný katastrální úřad včetně úhrady správních poplatků s tím spojených.

Článek III. - Podstatné náležitosti smlouvy:

1. Právo věcného břemene bude zřízeno jako časově neomezené, které zaniká pouze v případech stanovených zákonem.
2. Věcné břemeno bude zřízeno úplatně, a to za jednorázovou náhradu v celkové výši **22 450,00 Kč** (slovy: dvacetdvatisícečtyřistapadesát korun českých). K této částce bude připočtena platná sazba DPH.
3. Jednorázová náhrada, která odpovídá hodnotě zřizovaného práva, bude Budoucí povinné uhrazena na základě daňového dokladu – faktury s termínem splatnosti min. 21 dnů vystavené Budoucí povinnou do 30 dnů od doručení vyznění o provedeném vkladu do katastru nemovitostí dle smlouvy o zřízení věcného břemene na fakturační adresu společnosti Budoucí oprávněné.
4. Budoucí povinná bere na vědomí, že distribuční soustava, která bude umístěna na Pozemku, bude chráněna ochrannými pásmy dle energetického zákona. Ochranné pásmo slouží k zajištění spolehlivého provozu zařízení elektrizační soustavy a k ochraně života, zdraví a majetku osob.

5. *Budoucí povinná z věcného břemene je povinna strpět výkon práva Budoucí oprávněné vyplývající z této Smlouvy a energetického zákona a zdržet se veškeré činnosti, co vede k ohrožení součásti distribuční soustavy a omezení výkonu tohoto práva Budoucí oprávněné.*
6. *Budoucí oprávněná z věcného břemene má ve vztahu k Pozemku dále oprávnění ve smyslu ustanovení § 25 odst. 3 písm. f) a g) energetického zákona, především pak právo vstupovat a vjíždět na Pozemek v souvislosti s realizací práv vyplývajících jí z věcného břemene podle čl. II bod 3 této Smlouvy.*
7. *Budoucí oprávněná je povinna při výkonu oprávnění postupovat coby PDS striktně ve smyslu § 25 odst. 8 energetického zákona, tj. co nejvíce šetřit práva Budoucí povinné a vstup na Pozemek jí bezprostředně oznámit. Po skončení prací je povinna uvést Pozemek do předchozího stavu, a není-li to možné s ohledem na povahu provedených prací, do stavu odpovídajícího předchozímu účelu nebo užívání Pozemku a bezprostředně oznámit tuto skutečnost Budoucí povinné.*
8. *Po provedení odstranění nebo okleštění stromů je Budoucí oprávněna povinna na svůj náklad provést likvidaci vzniklého klestu a zbytků po těžbě.*

Článek IV. – Ostatní ujednání:

1. *Práva a povinnosti vyplývající z této Smlouvy přechází v plném rozsahu i na právní nástupce obou Smluvních stran. Dojde-li ke změně vlastníka Pozemku, je nutné práva a povinnosti z této Smlouvy postoupit na nového nabyvatele Pozemku. Postoupení Smlouvy bude provedeno v souladu s ustanoveními § 1895 a násl. občanského zákoníku a Budoucí povinná se zavazuje řádné postoupení zajistit, nového nabyvatele písemně zavázat touto Smlouvou a informovat o této skutečnosti Budoucí oprávněnou.*
2. *Smluvní strany se dohodly, že návrh na zahájení řízení o zápisu práva věcného břemene zřizovanému smlouvou o zřízení věcného břemene k Pozemku do katastru nemovitostí bude podán příslušnému katastrálnímu úřadu Budoucí oprávněnou. Správní poplatek za návrh na zahájení řízení o povolení vkladu práva do katastru nemovitostí uhradí Budoucí oprávněná.*
3. *Věcné břemeno podle smlouvy o zřízení věcného břemene vzniká v souladu s ustanovením občanského zákoníku zápisem do veřejného seznamu (katastr nemovitostí). Právní účinky zápisu nastávají k okamžiku, kdy návrh na zápis došel příslušnému katastrálnímu úřadu.*
4. *Smluvní strany se zavazují, že pokud příslušný katastrální úřad vyzve účastníky k odstranění případných nedostatků návrhu na zahájení řízení o povolení vkladu, případně listiny, na základě, které má být právo zapsáno, vyvinou potřebnou součinnost k jejich odstranění ve stanovené lhůtě.*
5. *V případě, že příslušný katastrální úřad v řízení o povolení vkladu řízení zastaví či zamítne, Smluvní strany se zavazují poté uzavřít ve lhůtě do 30 - ti kalendářních dní ode dne doručení rozhodnutí katastrálního úřadu o zastavení či zamítnutí vkladu oběma Smluvním stranám novou smlouvu o zřízení věcného břemene s totožným obsahem za stejných cenových podmínek, ve které budou odstraněny všechny nedostatky, které bránily povolení vkladu práva dle této smlouvy, bude-li to možné.*
6. *Budoucí oprávněná je povinna doručit kopii návrhu na zahájení řízení o povolení vkladu práva do KN s vyznačením data přijetí (podání) na KP KÚ (nebo jiného dokladu o doručení – doručenky) do 5-ti pracovních dnů na adresu Budoucí povinné ode dne podání na katastrálním úřadě. Smluvní strany si mohou smluvně dohodnout i jiný (alternativní) způsob doručení návrhu na zahájení řízení, například faxem, mailem apod.*

Článek V. – Ochrana osobních údajů:

1. *V tomto článku jsou uvedeny základní informace o zpracování osobních údajů zástupců Budoucí povinné Budoucí oprávněnou. Podrobné informace jsou dostupné na www.egd.cz v sekci Ochrana osobních údajů.*
2. *Budoucí oprávněná bude zpracovávat osobní údaje zástupce Budoucí povinné na základě svého oprávněného zájmu pro účely přípravy, uzavření a plnění této Smlouvy a smlouvy o zřízení věcného břemene, vnitřní evidence a kontroly, ochrany právních nároků a provozních potřeb. Proti takovému zpracování má zástupce Budoucí povinné právo podat námitku.*

3. Podpisem této Smlouvy zástupce Budoucí povinné potvrzuje, že se seznámil s informacemi uvedenými v tomto článku a dalšími informacemi o zpracování osobních údajů dostupnými na www.egd.cz v sekci Ochrana osobních údajů, a to včetně práv, které Budoucí povinné a jejím zástupců náleží.

Článek VI. - Závěrečná ujednání:

1. Budoucí povinná jako vlastník Pozemku dotčeného Stavbou a účastník územního řízení touto Smlouvou uděluje souhlas s provedením Stavby uvedené v čl. I bod 3 této smlouvy. Budoucí povinná současně ve smyslu § 187 zákona č. 283/2021 Sb., o územním plánování a stavebním řádu (stavební zákon) dala souhlas s navrhovaným stavebním záměrem a to podpisem vyznačeným na situačním výkrese dokumentace, dále souhlasí s vydáním příslušného správního povolení na Stavbu a se vstupem (a vjezdem) Budoucí oprávněné, popř. jí pověřených třetích osob na Pozemek v souvislosti s realizací Stavby. Umístění distribuční soustavy je patrné z přiloženého situačního snímku (popř. snímku katastrální mapy), jenž je nedílnou součástí této Smlouvy.
2. Tato Smlouva nabývá platnosti a účinnosti dnem jejího podpisu zástupci obou Smluvních stran.
3. Pro případ, že tato Smlouva není uzavírána za přítomnosti obou Smluvních stran, platí, že Smlouva nebude uzavřena, pokud ji Budoucí povinná či Budoucí oprávněná podepíše s jakoukoliv změnou či odchylkou, byť nepodstatnou, nebo dodatkem, ledaže druhá smluvní strana takovou změnu či odchylku nebo dodatek následně schválí.
4. V případě, že Stavba nebude z jakýchkoliv důvodů realizována nebo pokud Pozemek nebude distribuční soustavou dotčen, nejsou Smluvní strany výše uvedenými závazky vázány. Budoucí oprávněná tuto skutečnost písemně oznámí Budoucí povinné.
5. Smlouva může být měněna nebo doplňována pouze formou vzestupně číslovaných písemných dodatků podepsaných oběma Smluvními stranami.
6. Na právní vztahy vyplývající nebo související s touto Smlouvou a v ní nebo v energetickém zákoně výslovně neupravené se přiměřeně uplatní ustanovení občanského zákoníku
7. Smlouva je vyhotovena v (ve) 2 stejnopisech, z nichž každý má platnost originálu. Budoucí oprávněná obdrží 1 její vyhotovení. Zbývá jsou určena pro Budoucí povinnou.
8. Smluvní strany prohlašují, že si Smlouvu před jejím podpisem přečetly, že byla uzavřena po vzájemné dohodě, podle jejich pravé a svobodné vůle, dobrovolně, určitě, vážně a srozumitelně, nikoliv v tísní, pod nátlakem ani za nápadně nevýhodných podmínek, což stvrzují svými podpisy. Smluvní strany prohlašují, že Smlouva představuje úplnou dohodu o veškerých jejích náležitostech a neexistují náležitosti, které by Smluvní strany neujednaly.
9. Tato Smlouva byla schválena usnesením rady – zastupitelstva obce – města č.: ze dne:
10. Uzavření této smlouvy bylo v souladu s § 99 odst. 2 zákona č.128/2000 sb., o obcích, v platném znění, schváleno starostou obce podpisem této smlouvy.

Přílohy:

1. Situační snímek plánovaného umístění distribuční soustavy – nedílná součást Smlouvy.

Budoucí povinná

Budoucí oprávněná

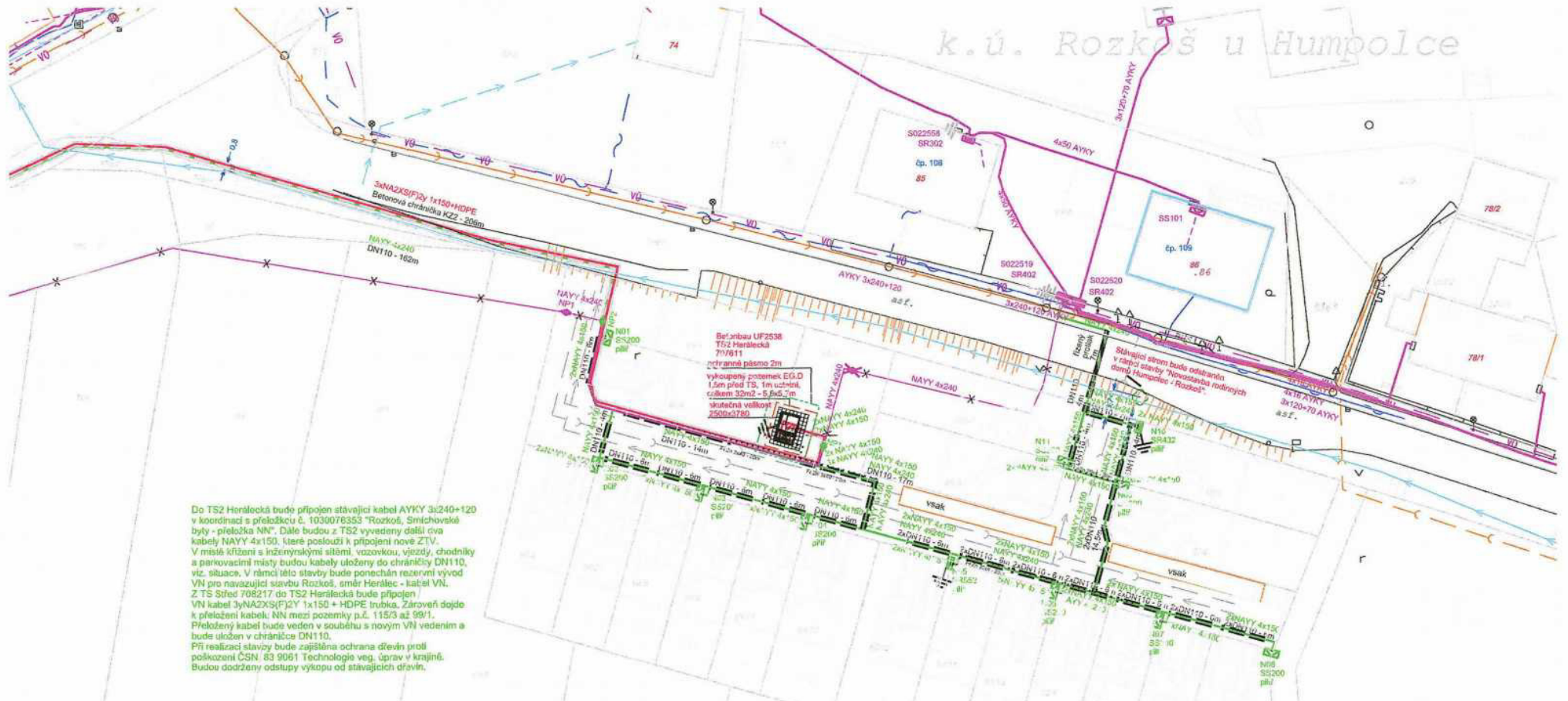
V(ve)....., dne.....

V (ve): Pelhřimov, dne.....

Město Humpolec
Ing. Petr Machek, starosta

EG.D, s.r.o.
Martin Vlasák
Technik výstavby a obnovy DS

k.ú. Rozkoš u Humpolce



Do TS2 Herálecká bude připojen stávající kabel AYKY 3x240+120 v koordinaci s přeložkou č. 1030076353 "Rozkoš, Smíchovské byty - přeložka NN". Dále budou z TS2 vyvedeny další dva kabely NAYY 4x150, které poslouží k připojení nové ZTV. V místě křížení s inženýrskými sítěmi, vozovkou, vjezdy, chodníky a parkovacími místy budou kabely uloženy do chráničů DN110, viz. situace. V rámci tělo stavby bude ponechán rezervní vývod VN pro navazující stavbu Rozkoš, směr Herálec - kotel VN. Z TS Střed 708217 do TS2 Herálecká bude připojen VN kabel 3xNA2XS(F)2Y 1x150 + HDPE trubka. Zároveň dojde k přeložení kabelů NN mezi pozemky p.č. 115/3 až 99/1. Přeložený kabel bude veden v souběhu s novým VN vedením a bude uložen v chrániče DN110. Při realizaci stavby bude zajištěna ochrana dřevín proti poškození ČSN 83 9061 Technologie veg. úprav v krajinn. Budou dodrženy odstupy výkopu od stávajících dřevín.

LEGENDA NOVÝCH VEDENÍ NN	LEGENDA DEMONT. VEDENÍ NN
— kabelové vedení NN	— dem. kabelové vedení NN
— chránička	
— uzemňovací vedení	
LEGENDA NOVÝCH PRVKŮ NN	LEGENDA DEMONT. PRVKŮ NN
— spojení	— spojení
— rozpojovací skříně	
— připojovací skříně	
— skutečné rozměry skříně	
— uzemnění	
LEGENDA STÁVAJÍCÍCH VEDENÍ NN	LEGENDA PODZ. INŽENÝRSKÝCH SÍTÍ
— stáv. kabelové vedení NN	— rozvod vody
LEGENDA STÁV. PRVKŮ NN	— kanalizace
— spojení	— sdělovací vedení apocjové
— rozpojovací skříně	— veřejné osvětlení
— připojovací skříně	
— uzemnění	

Vypracoval:	V. Poslušná	Zodp. projektant:	Milan Krejčí
Stupeň PD	DPZ	Autorizace č.:	0013280
Místo stavby:	Rozkoš	Kraj:	Vysočina
Investor:	EG. D, s.r.o.		

EM
ELEKTROMONTÁŽE
MILEVSKO S.R.O.
IČO: 02030365
DIČ: CZ02030365

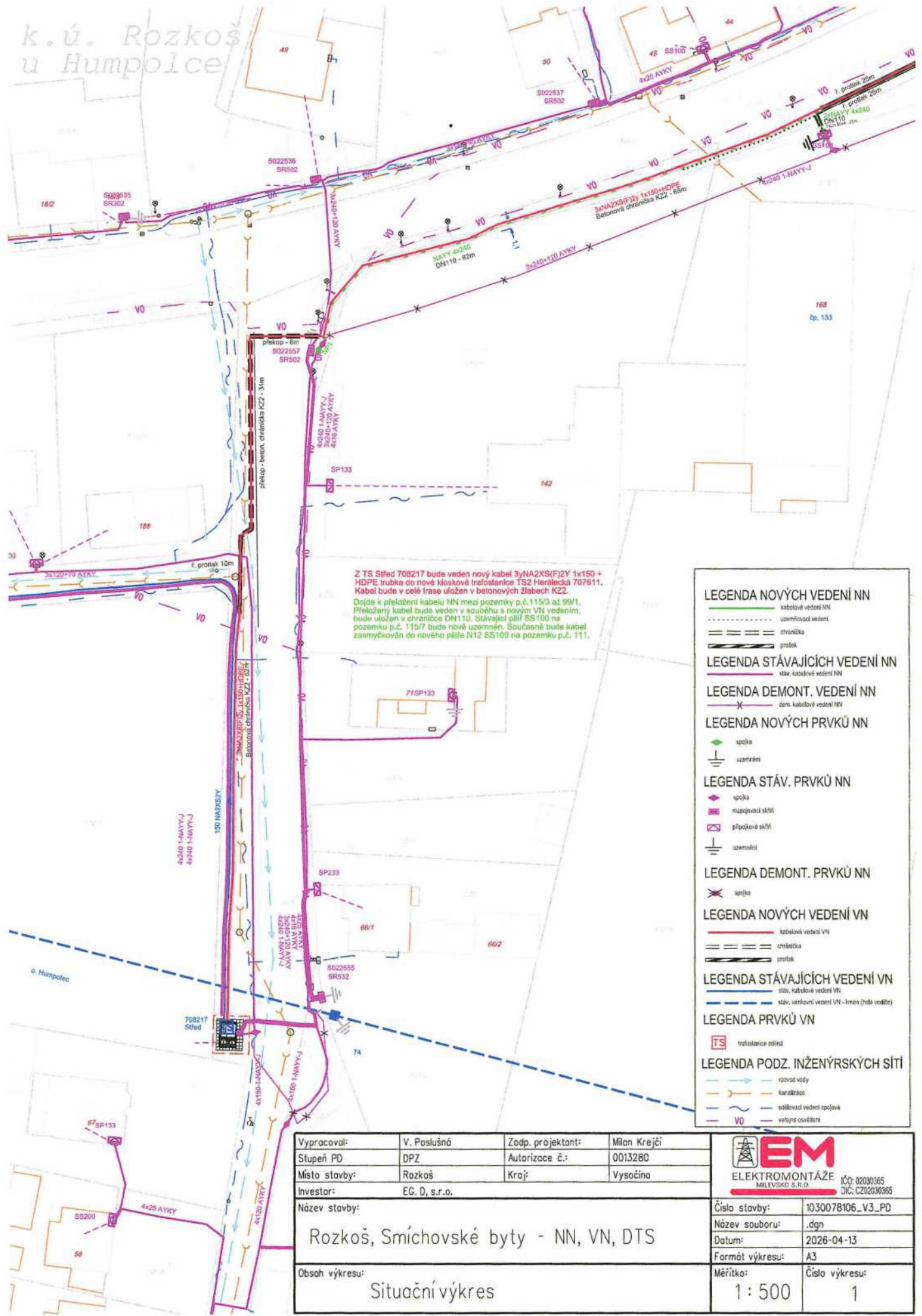
Název stavby:
Rozkoš, Smíchovské byty - NN, VN, DTS

Číslo stavby:	1030078106_V3_PD
Název souboru:	.dgn
Datum:	2026-04-13
Formát výkresu:	A3

Obsah výkresu:
Situční výkres

Měřítko:	1 : 500
Číslo výkresu:	3

k.ú. Rozkoš
u Humpolce



Z TS Sříed 708217 bude veden nový kabel 3xNA2XS(F)2Y 1x150 + HDPE trubka do nové kioskové trafostanice TS2 Herálecká 707611. Kabel bude v celé trase uložen v betonových žlabech KZ2.

Dojde k přeložení kabelu NN mezi pozemky p.č.115/3 až 99/1. Přeložený kabel bude veden v souběhu s novým VN vedením, bude uložen v chráničce DN110. Stávající pilř SS100 na pozemku p.č. 115/7 bude nově uzemněn. Současně bude kabel zasmyčkován do nového pilře N12 SS100 na pozemku p.č. 111.

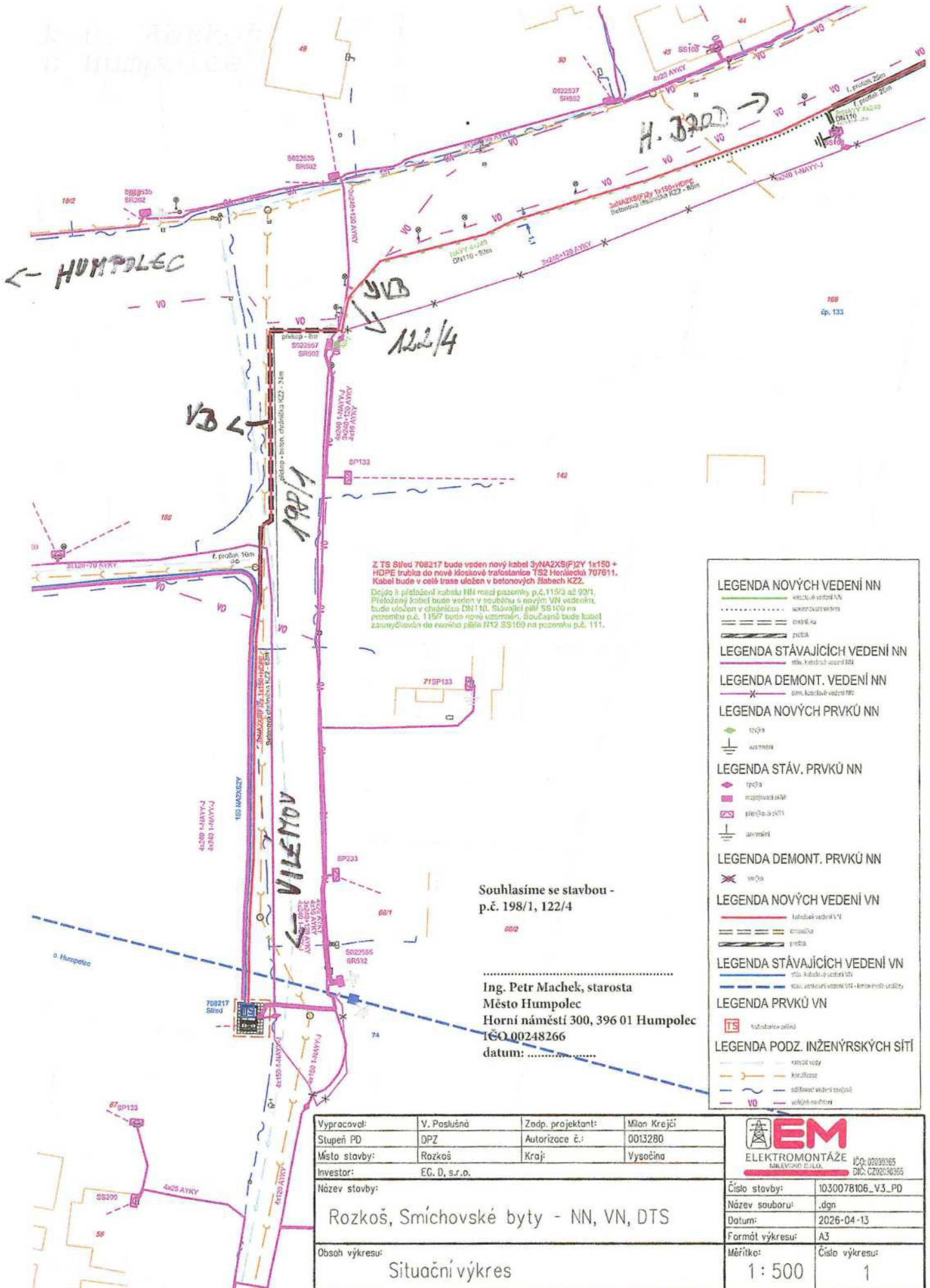
- LEGENDA NOVÝCH VEDENÍ NN**
- kabelové vedení NN
 - uzemňovací vedení
 - chránička
 - profil
- LEGENDA STÁVAJÍCÍCH VEDENÍ NN**
- stáv. kabelové vedení NN
- LEGENDA DEMONT. VEDENÍ NN**
- dřm. kabelové vedení NN
- LEGENDA NOVÝCH PRVKŮ NN**
- spojka
 - uzemnění
- LEGENDA STÁV. PRVKŮ NN**
- spojka
 - rozváděcí skříň
 - přijímací skříň
 - uzemnění
- LEGENDA DEMONT. PRVKŮ NN**
- spojka
- LEGENDA NOVÝCH VEDENÍ VN**
- kabelové vedení VN
 - chránička
 - profil
- LEGENDA STÁVAJÍCÍCH VEDENÍ VN**
- stáv. kabelové vedení VN
 - stáv. venkovní vedení VN - kmen (přole vodě)
- LEGENDA PRVKŮ VN**
- trafostanice zděná
- LEGENDA PODZ. INŽENÝRSKÝCH SÍTÍ**
- rozvod vody
 - kanalizace
 - sčítací vedení spojiv
 - valhrya ověřená

Vypracoval:	V. Poslušná	Zodp. projektant:	Milan Krejčí
Stupeň PD	DPZ	Autorizace č.:	0013280
Místo stavby:	Rozkoš	Kraj:	Vysočina
Investor:	EG. D, s.r.o.		
Název stavby:	Rozkoš, Smíchovské byty - NN, VN, DTS		
Obsah výkresu:	Situační výkres		

EM
ELEKTROMONTÁŽE
MILEVSKO S.R.O.

IČO: 02030365
DIČ: CZ02030365

Číslo stavby: 1030078106_V3_PD
Název souboru: .dgn
Datum: 2026-04-13
Formát výkresu: A3
Měřítko: 1 : 500
Číslo výkresu: 1



Z TS Sířed 708217 bude veden nový kabel 3xNA2XS(F)ZY 1x150 + HDPE trubka do nové křeskové trafostanice TS2 Hrochovka 707611. Kabel bude v celé trase uložen v betonových žlabech KZ2.
 Dojde k přeložení rubelu NN mezi pozemky p.č. 115/3 až 90/1. Přiložený kabel bude veden v součtu s novými VN vedeními, bude uložen v chráničce DN110. Sálavější páří SS100 na pozemku p.č. 115/7 bude nové uzemnění. Současně bude kabel zasmyčován do nového příjezdu N42 SS100 na pozemku p.č. 111.

- LEGENDA NOVÝCH VEDENÍ NN**
- kabelové vedení NN
 - kabelová vedení VN
 - chránička
 - přelup
- LEGENDA STÁVAJÍCÍCH VEDENÍ NN**
- stáv. kabelové vedení NN
- LEGENDA DEMONT. VEDENÍ NN**
- dem. kabelové vedení NN
- LEGENDA NOVÝCH PRVKŮ NN**
- točňa
 - uzemnění
- LEGENDA STÁV. PRVKŮ NN**
- točňa
 - uzemňovací špička
 - přelupová špička
 - uzemnění
- LEGENDA DEMONT. PRVKŮ NN**
- ✗ točňa
- LEGENDA NOVÝCH VEDENÍ VN**
- kabelové vedení VN
 - chránička
 - přelup
- LEGENDA STÁVAJÍCÍCH VEDENÍ VN**
- stáv. kabelové vedení VN - kromě trasy u ul. Humpolec
- LEGENDA PRVKŮ VN**
- TS trafostanice veřejná
- LEGENDA PODZ. INŽENÝRSKÝCH SÍTÍ**
- kabelové vedení
 - kabelová vedení
 - kabelová vedení
 - kabelová vedení
 - VO veřejná vodárna

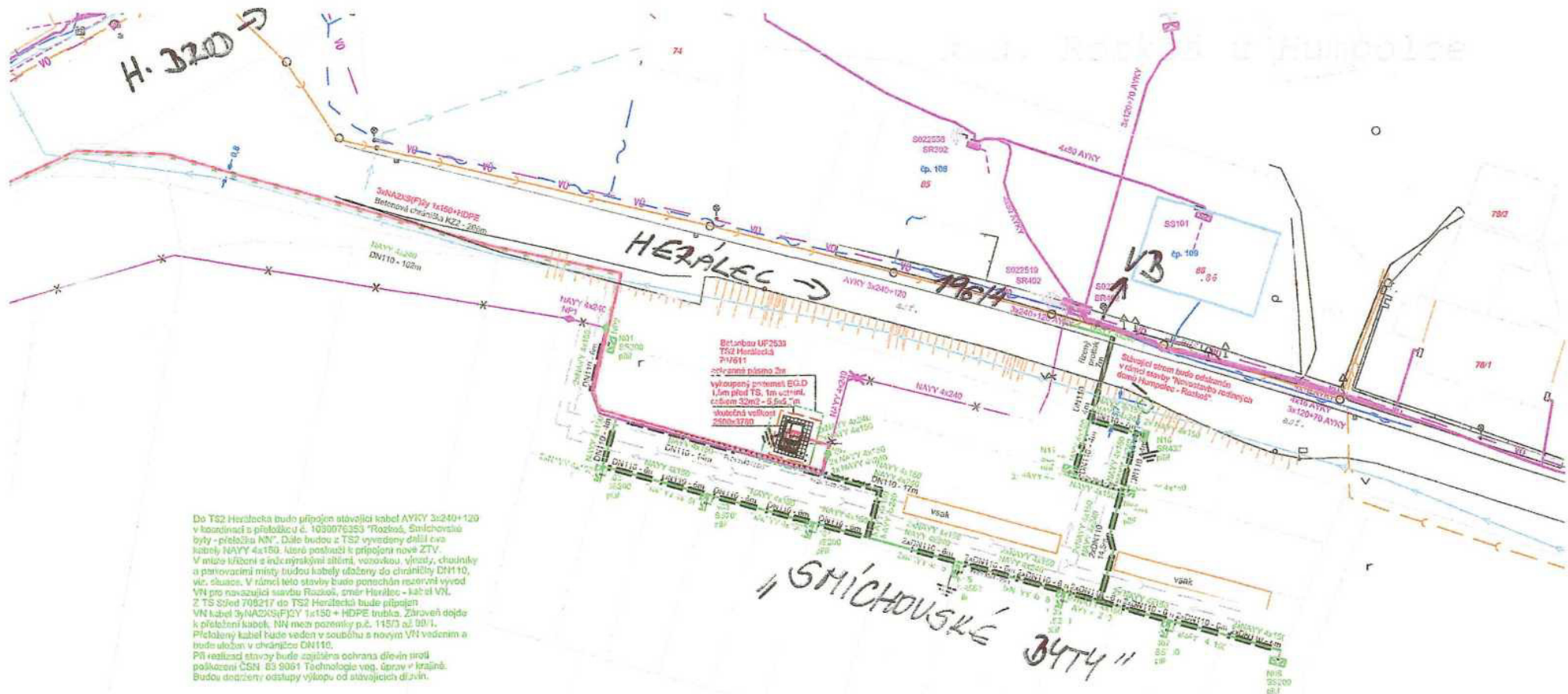
Souhlasíme se stavbou - p.č. 198/1, 122/4

Ing. Petr Machek, starosta
 Město Humpolec
 Horní náměstí 300, 396 01 Humpolec
 IČO 00248266
 datum:

Vypracoval:	V. Poslušná	Zodp. projektant:	Milan Krejčí
Stupeň PD	DPZ	Autorizace č.:	0013280
Místo stavby:	Rozkoš	Kraj:	Vysočina
Investor:	EG. D, s.r.o.		
Název stavby:	Rozkoš, Smíchovské byty - NN, VN, DTS		
Obsah výkresu:	Situační výkres		

EM
 ELEKTROMONTÁŽE
 MILEVSKO C.Č.Ú.Ú.
 IČO: 02030065
 DIČ: CZ02030065

Číslo stavby:	1030078106_V3_PD
Název souboru:	.dgn
Datum:	2026-04-13
Formát výkresu:	A3
Měřítko:	1 : 500
Číslo výkresu:	1



<p>LEGENDA NOVÝCH VEDENÍ NN</p> <p>— kabelové vedení NN — chránička - - - - - uzemňovací vedení</p> <p>LEGENDA NOVÝCH PRVKŮ NN</p> <p>— tražba — rozpočítaný stávek — přeložka stávek — skrzobití rozpočítaných — uzemnění</p> <p>LEGENDA STÁVAJÍCÍCH VEDENÍ NN</p> <p>— kabelové vedení NN</p> <p>LEGENDA STÁV. PRVKŮ NN</p> <p>— tražba — rozpočítaný stávek — přeložka stávek — uzemnění</p>	<p>LEGENDA DEMONT. VEDENÍ NN</p> <p>— dem. kabelové vedení NN</p> <p>LEGENDA DEMONT. PRVKŮ NN</p> <p>— tražba — rozpočítaný stávek — přeložka stávek — uzemnění</p> <p>LEGENDA PRVKŮ VN</p> <p>— tražba — uzemnění — rozpočítaný stávek</p> <p>LEGENDA PODZ. INŽENÝRSKÝCH SÍTÍ</p> <p>— řízná vlna — kanalizační — silniční vedení — vodotěsná izolace</p>
--------------------------------------------------------------------------------------------------------------------------------------------------------------------------------------------------------------------------------------------------------------------------------------------------------------------------------------------------------------------------------------------------------------------------------------------------------------------------------------------------------------------------------	--------------------------------------------------------------------------------------------------------------------------------------------------------------------------------------------------------------------------------------------------------------------------------------------------------------------------------------------------------------------------------------------------------------------------------------------------------------------------------

Vypracoval:	V. Poslušná	Zodp. projektant:	Milan Krejčí
Stupeň PD	DPZ	Autorizace č.:	0013280
Místo stavby:	Rozkoš	Kraj:	Vysočina
Investor:	EG. D, s.r.o.		
Název stavby:	Rozkoš, Smíchovské byty - NN, VN, DTS		
Obsah výkresu:	Situací výkres		

<p>EM ELEKTROMONTÁŽE MILČEVSKÁ Š. P. S. R. O.</p>	Číslo stavby:	1030076106_V3_PD
	Název souboru:	.dgn
Datum:	2026-04-13	
Formát výkresu:	A3	
Měřítko:	1 : 500	Číslo výkresu:
		3