

35254/2024

SH ČMS - Sbor dobrovolných hasičů Petrovice

IČO: 71246932, Petrovice 108, Humpolec 396 01

V Humpolci dne 9.10.2024

Město Humpolec, IČO: 00248266

Horní náměstí 300

Humpolec 396 01

Prostřednictvím Osadního výboru v Petrovicích

Věc: Žádost o převzetí správy obecních rybníků v místní části Petrovice

Sbor dobrovolných hasičů Petrovice žádá Město Humpolec o převzetí správy nad obecními rybníky v místní části Petrovice formou výpůjčky. Již v současné době náš spolek provádí údržbové práce na těchto vodních plochách. Zejména odstraňování rákosu a náletů, utěšňování výpustních systémů a tak dále.

Děkujeme za kladné vyřízení naší žádosti



SDH Petrovice

Zdeněk Folejtar - starosta

*Sdružení hasičů Čech, Morav,
a Slezska
Sbor dobrovolných hasičů Petrovice
396 01 Humpolec*

VÝKAZ DOSAVADNÍHO A NOVÉHO STAVU ÚDAJŮ KATASTRU NEMOVITOSTÍ

Dosavadní stav			Nový stav												
Označení pozemku parc. číslem	Výměra parcely		Druh pozemku Způsob využití	Označení pozemku parc. číslem	Výměra parcely		Druh pozemku Způsob využití	Typ stavby Způsob využití	Zpús. určení vyměr	Porovnání se stavem evidence právních vztahů				Označení dílu	
	ha	m ²			ha	m ²				Díl přechází z pozemku označeného v katastru nemovitostí	ořivější poz. evidenci	Číslo listu vlastnictví	Výměra dílu ha m ²		
61	4	35	vodní pl. nádrž umělá	61	5	88	vodní pl. nádrž umělá		0	61 596/1		10001	3	77	a p+o
												10001	2	11	
62	35	43	vodní pl. nádrž umělá	62	29	12	vodní pl. nádrž umělá		2	62 596/1		10001	25	58	d r+q
												10001	3	54	
596/1	75	72	ostat. pl. silnice	st.177	12	43	zast. pl.	vod. dílo hráz chr.	0	62 596/1		10001	8	59	e n+m
												10001	3	84	
596/1	75	72	ostat. pl. silnice	596/1	68	07	ostat. pl. silnice		0	61 62 596/1		10001		58	c+b h+f+g l+k
												10001	1	26	
	1	15	50		1	15	50								

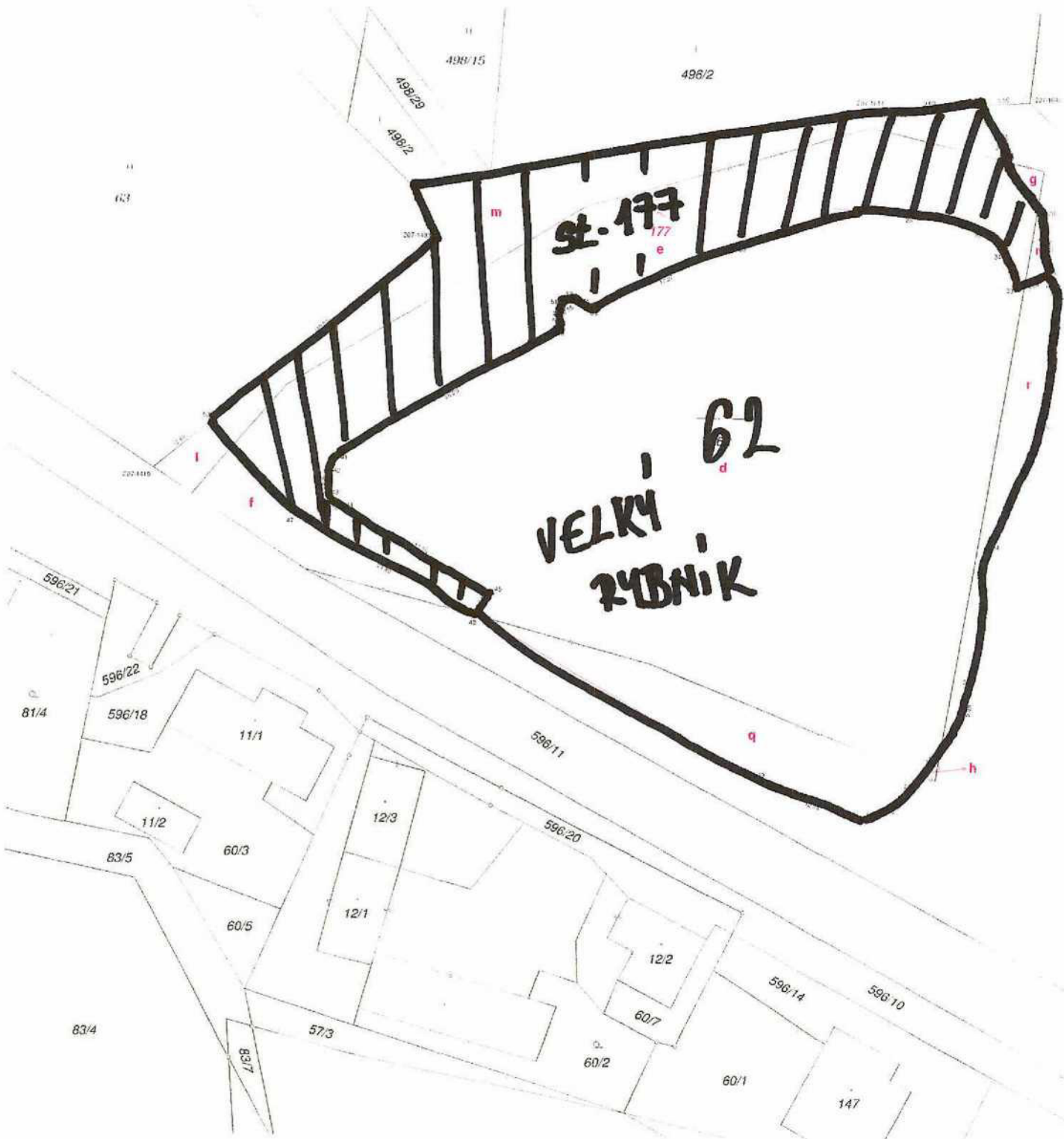
GEOMETRICKÝ PLÁN pro vyznačení vodního díla změnu hranice pozemku	Geometrický plán ověřil úředně oprávněný zeměměřický inženýr	Stejnopis ověřil úředně oprávněný zeměměřický inženýr.
	Jméno, příjmení: Ing. Ida Babáčková	Jméno, příjmení: Ing. Ida Babáčková
	Číslo položky seznamu úředně oprávněných zeměměřických inženýrů: 2212/04	Číslo položky seznamu úředně oprávněných zeměměřických inženýrů: 2212/04
	Dne: 02.08.2023 Číslo: 1566/2023	Dne: 10.08.2023 Číslo: 1630/2023
	Náležitostmi a přesností odpovídá právním předpisům.	Tento stejnopis odpovídá geometrickému plánu v elektronické podobě uloženému v dokumentaci katastrálního úřadu.
Vyhotovitel: ZK-Brno s.r.o Marie Hübnerové 1704/58 62100 Brno	Katastrální úřad souhlasí s očíslováním parcel.	Ověření stejnopisu geometrického plánu v listinné podobě.
Číslo plánu: 267-1473/2022	Ing. Jaroslava Cabadajová KU pro Vysočinu KP Pelhřimov PGP-1073/2023-304 2023.08.10 07:28:31 +02'00'	
Okres: Pelhřimov		
Obec: Humpolec		
Kat. území: Petrovice u Humpolce		
Mapový list: KMD (Humpolec 5-5/31)		
Dosavadním vlastníkům pozemků byla poskytnuta možnost seznámit se v terénu s průběhem navrhovaných nových hranic, které byly označeny předepsaným způsobem.		

Seznam souřadnic (S-JTSK):

Souřadnice pro zápis do KN

Číslo bodu	Y	X	kk	Poznámka
207-1419	689671.42	1111118.85	8	
207-1493	689642.12	1111094.89	8	
207-1611	689596.12	1111081.19	8	barva
207-1647	689580.87	1111080.39	8	dř.kolek
207-1699	689565.72	1111177.64	8	kam.bet., barva
207-1729	689557.39	1111182.13	8	kam.bet., barva
1	689537.77	1111163.48	3	kam.bet., barva
2	689539.43	1111166.72	3	kam.bet., barva
3	689541.85	1111170.84	3	kam.bet., barva
4	689546.50	1111177.86	3	kam.bet., barva
5	689548.16	1111179.40	3	kam.bet., barva
6	689550.00	1111180.70	3	kam.bet., barva
7	689551.53	1111181.53	3	kam.bet., barva
8	689553.31	1111182.23	3	kam.bet., barva
9	689567.91	1111174.75	3	kam.bet., barva
10	689568.82	1111168.84	3	kam.bet., barva
11	689569.20	1111165.35	3	kam.bet., barva
12	689568.22	1111163.25	3	schody
13	689536.82	1111160.95	3	kamenivo, barva
14	689537.36	1111159.45	3	kamenivo, barva
15	689543.94	1111158.27	3	kamenivo, barva
16	689551.34	1111157.34	3	kamenivo, barva
17	689557.82	1111157.18	3	kamenivo, barva
18	689563.16	1111157.26	3	kamenivo, barva
19	689564.55	1111157.90	3	kamenivo, barva
20	689565.83	1111159.99	3	kamenivo, barva
21	689592.26	1111151.27	3	hrana svahu, barva
22	689587.89	1111145.67	3	hrana svahu, barva
23	689586.18	1111140.54	3	hrana svahu, barva
24	689584.69	1111126.18	3	hrana svahu, barva
25	689579.43	1111113.82	3	hrana svahu, barva
26	689578.76	1111098.27	3	kamenivo, barva
27	689577.42	1111100.65	3	hrana svahu, barva
28	689579.04	1111092.04	3	pata svahu, barva
29	689583.39	1111086.44	3	hrana svahu, barva
30	689583.41	1111084.88	3	hrana svahu, barva
31	689584.15	1111083.33	3	hrana svahu, barva
32	689586.35	1111080.68	8	hrana svahu, dř.kolek
33	689582.14	1111099.55	3	pata svahu, barva
34	689583.25	1111095.93	3	pata svahu, barva
35	689585.71	1111093.52	3	pata svahu, barva
36	689593.39	1111091.92	3	pata svahu, barva
37	689601.20	1111091.58	3	pata svahu, barva
38	689610.77	1111095.14	3	pata svahu, barva
39	689626.51	1111102.14	3	bet.zidka
40	689629.48	1111103.99	3	bet.zidka
41	689652.03	1111117.29	3	pata svahu, barva
42	689652.95	1111118.71	3	pata svahu, barva
43	689653.40	1111121.44	3	pata svahu, barva
44	689651.35	1111123.09	3	pata svahu, barva
45	689636.35	1111131.61	3	pata svahu, barva
47	689656.64	1111123.45	3	kam.bet., barva
48	689637.60	1111133.96	3	kam.bet., barva
49	689608.54	1111150.58	3	hrana svahu, barva
50	689596.46	1111154.85	3	hrana svahu, barva
51	689629.24	1111101.51	3	bet.zidka, požerák
52	689628.76	1111101.23	3	bet.zidka, požerák
53	689665.37	1111113.90	8	dř.kolek

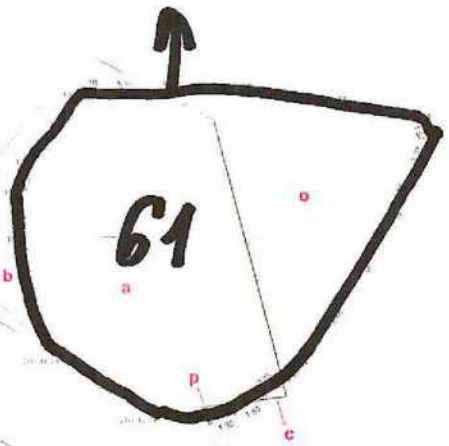
Označeno dočasným způsobem dle § 91 odst. 6 vyhlášky č. 357/2013 Sb. v platném znění.



st. 177

62
VELKÝ
ZYBNÍK

MAŁÝ ZYBNÍK



61

VÝKAZ DOSAVADNÍHO A NOVÉHO STAVU ÚDAJŮ KATASTRU NEMOVITOSTÍ


Dosavadní stav				Nový stav													
Označení pozemku parc. číslem	Výměra parcely		Druh pozemku	Označení pozemku parc. číslem	Výměra parcely		Druh pozemku	Typ stavby	Způsob využití	Způsob určení výměr	Porovnání se stavem evidence právních vztahů						
	ha	m ²	Způsob využití		Způsob využití	Způsob využití	Způsob využití	Díl přechází z pozemku označeného v			Číslo listu vlastnictví	Výměra dílu		Označení dílu			
								katastru nemovitostí				dřívější poz. evidenci	ha		m ²		
524/1	25	00	vodní pl. nádrž umělá	524/1 st.176	21	62	vodní pl. nádrž umělá	0	0	0	524/1	10001	21	62			
			zast. pl.				524/1				3					38	a
											524/2					b	
524/2	15	98	vodní pl. nádrž umělá	524/2	15	94	vodní pl. nádrž umělá	0	0	0	524/2	10001	15	94			
641/3	16	34	ostatní pl. silnice	641/3 st.175	9	75	ostatní pl. silnice	0	0	0	641/3	10001	9	75			
				zast. pl.	641/3	6	36	zast. pl.	0	0	0	641/3	10001	6	36		
				ostatní pl. silnice	641/13		23	ostatní pl. silnice	0	0	0	641/3	10001		23		
	57	32			57	32											

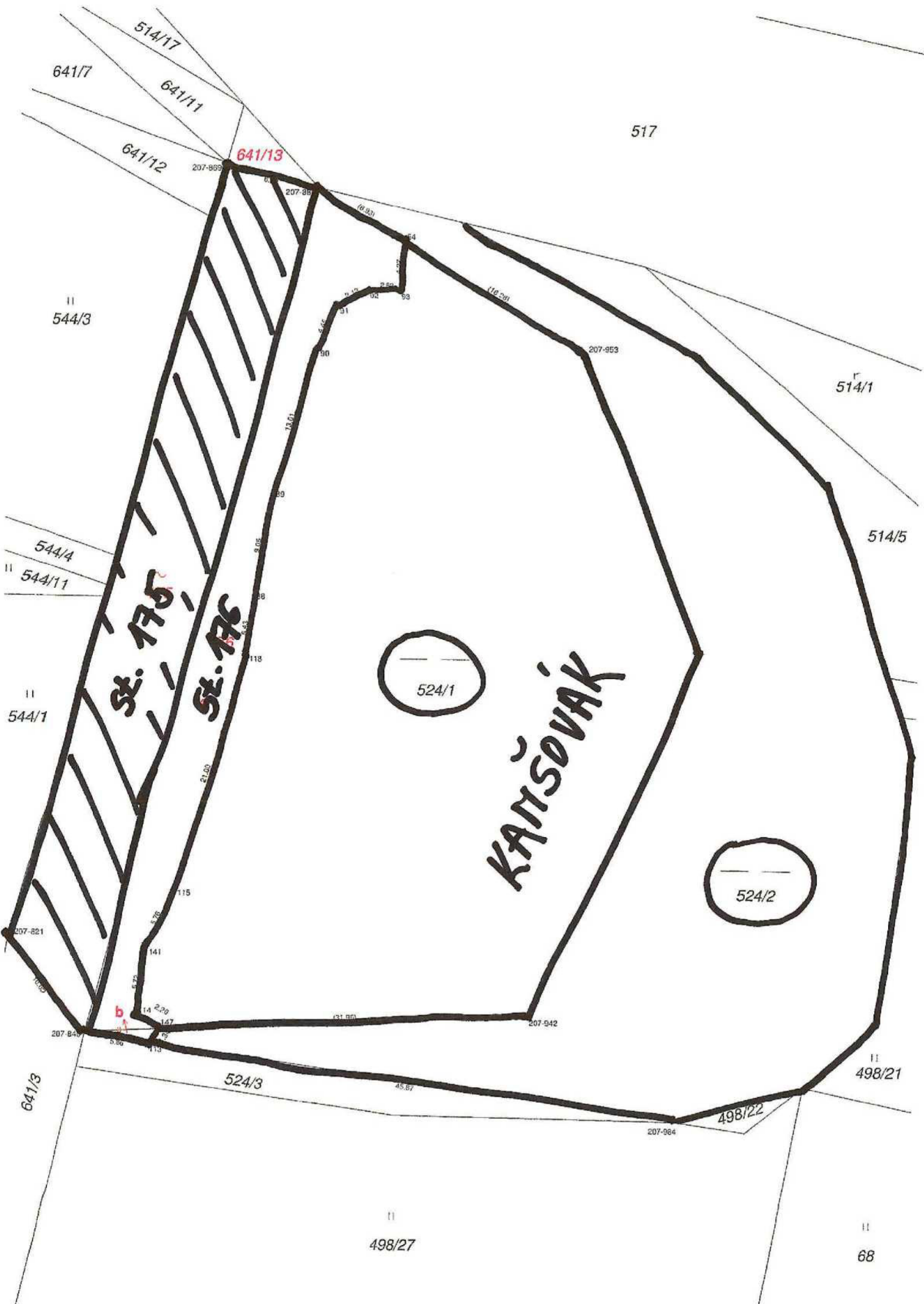
Seznam souřadnic (S-JTSK):

Souřadnice pro zápis do KN

Číslo bodu	Y	X	kk	Poznámka
207-821	689885.82	1110896.48	8	dř.kolík
207-840	689879.28	1110904.88	8	dř.kolík
207-869	689867.81	1110829.27	8	barva
207-888	689859.85	1110831.33	8	dř.kolík
207-942	689840.78	1110903.05	8	
207-953	689836.57	1110845.41	8	
207-984	689828.05	1110912.06	8	dř.kolík
54	689852.21	1110835.95	8	dř.kolík
88	689865.09	1110867.02	3	barva
89	689863.42	1110858.04	3	dř.kolík
90	689859.92	1110845.55	3	dř.kolík
91	689858.08	1110841.54	3	dř.kolík
92	689855.30	1110840.04	3	dř.kolík
93	689852.51	1110840.16	3	dř.kolík
113	689873.49	1110905.69	8	dř.kolík
114	689874.74	1110903.40	3	dř.kolík
115	689871.50	1110892.51	3	dř.kolík
118	689865.75	1110872.33	3	barva
141	689874.01	1110897.70	3	dř.kolík
147	689872.70	1110904.57	8	dř.kolík

označeno dočasným způsobem dle §91 odst.6 vyhlášky č.357/2013Sb. v platném znění

GEOMETRICKÝ PLÁN pro rozdělení pozemku vyznačení vodního díla	Geometrický plán ověřil úředně oprávněný zeměměřický inženýr:	Stejnopis ověřil úředně oprávněný zeměměřický inženýr:
	Jméno, příjmení: Ing. Ida Babácková	Jméno, příjmení: Ing. Ida Babácková
	Číslo položky seznamu úředně oprávněných zeměměřických inženýrů: 2212/04	Číslo položky seznamu úředně oprávněných zeměměřických inženýrů: 2212/04
	Dne: 31.07.2023 Číslo: 1529/2023	Dne: 03.08.2023 Číslo: 1601/2023
	Náležitosti a přesnosti odpovídá právním předpisům.	Tento stejnopis odpovídá geometrickému plánu v elektronické podobě uloženému v dokumentaci katastrálního úřadu.
Vyhotovitel: ZK-Brno s.r.o. Marie Hübnerové 58 62100 Brno	Katastrální úřad souhlasí s očíslováním parcel.	Ověření stejnopisu geometrického plánu v listinné podobě.
Číslo plánu: 266-1474/2022	Ing. Jaroslava Cabadajová KÚ pro Vysočinu KP Pelhřimov PGP-1055/2023-304 2023.08.03 08:37:20 +02'00'	
Okres: Pelhřimov		
Obec: Humpolec		
Kat. území: Petrovice u Humpolce		
Mapový list: KMD (Humpolec 5-5/13)		
Dosavadním vlastníkům pozemků byla poskytnuta možnost seznámit se v terénu s průběhem navrhovaných nových hranic, které byly označeny předepsaným způsobem.		



517

641/7

514/17

641/11

641/12

641/13

207-859

207-859

(61.93)

54

(12.20)

207-853

514/1

II 544/3

514/5

544/4

II 544/11

II 544/1

SE. 175

SE. 176

524/1

KAMŠOVÁK

524/2

207-821

115

141

14

2.28

147

(31.05)

207-942

641/3

524/3

II

498/27

II 498/21

498/22

207-984

II

68

Josef Jůzl

Od: ovpetrovice@seznam.cz
Odesláno: úterý 22. října 2024 8:05
Komu: Úřad
Kopie: Martin Hendrych; Petr Machek
Předmět: Žádost SDH Petrovice
Přílohy: SDH.pdf

Upozornění: E-mail od externího odesílatele. Pokud se Vám e-mail nezdá v pořádku, přešlete ho na IT ke kontrole.

Dobrý den.

V příloze zasílám žádost SDH Petrovice o správu rybníků.

Níže zasílám stanovisko OV Petrovice k předložené žádosti :

Osadní výbor Petrovice bere na vědomí a potvrzuje uvedené informace v žádosti SDH Petrovice a předá jej vedení města Humpolec. Avšak OV Petrovice není seznámen s podmínkami správy/zápůjčky rybníků a neví zda-li se o správu rybníků někdo již nepřihlásil. OV Petrovice preferuje, aby správce umožnil rybníky využívat pro zájmy občanů místní části. (výlovy, bruslení, koupání atd.) (Upozorňujeme, že předseda OV žádal o tyto podmínky správy rybníků a najít vhodného správce ihned po dokončené rekonstrukci.) Tudíž tímto žádáme o informace k této věci.

Děkuji.

S pozdravem Ladislav Peterka (předseda OV Petrovice)

Zápis z jednání osadního výboru Petrovice

Přítomni : Ladislav Peterka (předseda OV Petrovice), Jana Satrapová, Jaroslav Krejčí, Václav Kameník, Marcela Siblíková, Zdeněk Folejtar.

Omluveni: Monika Majerová.

1/ Na úvod předseda přivítal všechny přítomné a zhodnotil rok 2024.

2/ Informoval o čerpání fin. prostředků z fondů města Humpolec za rok 2024. Největší položkou na seznamu byl nákup projektoru.

3/ Navrhl v roce 2025 zakoupení výkonného vysavače a větší skříně na úschovu vybavení OV.

4/ Informoval o konání následujících akcí:

1.2. Dětský karneval (proběhlo)

2.3. Masopust

8.3. MDŽ

31.5. Kácení máje

Osadní výbor Petrovice jednohlasně schválil následující podporu z fondu občerstvení a materiál . Na akce MDŽ a Kácení máje 4000 Kč. Na akci dětský karneval 1200 Kč.

5/ Předseda OV informoval o nadcházejícím jubileu paní Krejčí. (28.2.)

6/ Dále seznámil s plány na rok 2025:

-Dešťová kanalizace od budovy školy /hasičárny do návesních rybníků.

-Kontejnerové stání na návsi

-Nákup dětského prvku

-Dotazení odkupu pozemků

-Deratizace

-Umístění pozinkovaného roštu na malý návesní rybník

-Dokoupení vybavení obecního traktůrku

-Vrt u fotbalového hřiště

-Projekt rekonstrukce budovy školy

-Projekt altánu na návsi ...

7/ Předseda OV seznámil členy s požadavkem SDH Petrovice na zápůjčku rybníků. OV Petrovice podporuje aktivitu jednotlivých spolků v obci. OV Petrovice není známo, zda-li si o zápůjčku nezažádal někdo jiný. Předpokládáme, že ne. OV Petrovice preferuje, aby správce umožnil rybníky využívat pro zájmy občanů místní části, (výlovy, bruslení, koupání atd...).

Při splnění výše uvedených požadavků OV jednohlasně **SOUHLASÍ** se zápůjčkou.

OV nedostal k projednání zápůjčku pozemků fotbalového hřiště a okolí.

8/ DISKUZE:

J.Satrapová vznesla dotaz na možnost umístění kontejneru na oblečení. (předseda prověří možnosti)

J.Krejčí vznesl dotaz na možnost umístění výdejního boxu.


Předseda prověří možnosti výše uvedeného.

9/ Závěr – Předseda poděkoval za účast a informoval o další schůzi cca. za 1,5 měsíce.

Zapsal :



Ověřil :



Číslo jednací: KUJI 71394/2021
Sp. zn.: OŽPZ 1055/2021
Vyřizuje/telefon: Kratochvílová/503

Rozhodnutí

Krajský úřad kraje Vysočina, odbor životního prostředí a zemědělství (dále také OŽPZ KrÚ Kraje Vysočina), jako příslušný orgán ochrany přírody podle ust. § 77a odst. 4 písm. s) a odst. 5 písm. h) zákona č. 114/1992 Sb., o ochraně přírody a krajiny v pozdějších zněních (dále jen „zákon o ochraně přírody“) na základě žádosti spol. Projektování vodohospodářských staveb s.r.o., Pražská 1655, Pelhřimov, IČO 28066065:

I. povoluje výjimku městu Humpolec, Horní náměstí 300, Humpolec, IČO 00248266, ve smyslu ust. § 56 odst. 1 a 2 písm. c) zákona o ochraně přírody ze zákazů uvedených v § 50 zákona o ochraně přírody pro zvláště chráněné druhy ve smyslu vyhlášky MŽP ČR č. 395/1992 Sb. (dále jen „vyhláška“ a „zvláště chráněný druh“) k realizaci dvou záměrů „Oprava a odbahnění rybníka **Kamšovák (p.č. 524/1) v k.ú. Petrovice u Humpolce“ a „Oprava a odbahnění rybníků **Velký** (p.č. 62) a **Malý** (p.č. 61) v k.ú. Petrovice u Humpolce“ (dále také „záměr“ a „předmětné rybníky“).**

Jedná se o zásah do přirozeného vývoje v souvislosti s realizací opravy a odbahnění tří rybníků, konkrétně o rušení, případné zraňování a výjimečné usmrcení následujících zvláště chráněných druhů – čolek obecný (*Triturus vulgaris*), užovka obojková (*Natrix natrix*), ropucha obecná (*Bufo bufo*), skokan zelený (*Pelophylax esculentus*) (dále také „předmětné zvláště chráněné druhy“).

Skokan zelený je zároveň předmětem ochrany podle práva Evropského společenství.

K žádosti byla doložena: pro rybníky Velký a Malý projektová dokumentace zpracovaná spol. Projektování vodohospodářských staveb s.r.o., Pražská 1655, Pelhřimov, IČO 28066065, v prosinci 2020, č. zak. 39/20 ve stupni SP (dále jen „PD Velký a Malý rybník“), pro rybník Kamšovák projektová dokumentace zpracovaná spol. Projektování vodohospodářských staveb s.r.o., Pražská 1655, Pelhřimov, IČO 28066065, č. zak. 2/21 ve stupni SP (dále jen „PD Kamšovák“). **Nedílnou součástí tohoto rozhodnutí jsou výkresy C.3 – podrobná situace stavby, C.4 - podélný profil a výkres C.5 - příčné řezy – vše zvlášť pro rybníky Velký a malý a zvlášť pro rybník Kamšovák.**

Při realizaci záměru je třeba dodržet následující podmínky:

- a) realizace záměru bude rozložena minimálně do dvou let - v jednom roce dojde k opravě maximálně dvou rybníků
- b) vypouštění předmětných rybníků v souvislosti s realizací záměru bude zahájeno nejdříve od 1. září a nejpozději do 15. října běžného roku;
- c) rybník Velký – bude zachována (vyspádována) velikost litorální zóny o rozloze 665 m² s proměnlivou hloubkou do 50 cm, sklon břehů v přítokové části (mezi příčnými řezy 8/1 – 9/1) bude 1: 7,5)
- d) Rybník Kamšovák – bude vyspádována litorální zóna o rozloze 390 m² s proměnlivou hloubkou do 50 cm, sklon břehů v přítokové části (mezi příčnými řezy 7/1 – 8/1) bude 1: 9,7)

- e) při vypouštění nádrží bude přítomen biologický dozor, který oznámí krajskému úřadu případný výskyt raka říčního či škeble rybníčné a bude domluven další postup; v případě nálezu stěvličky východní, případně karase stříbřitého zajistí biologický dozor jejich likvidaci a zabránění úniku po toku níže
- f) OŽPZ KrÚ Kraje Vysočina požaduje být přizván na kolaudaci vypuštěných rybníků, případně kdykoliv v období od dokončení záměru do napuštění

Platnost výroku č. I. je do 31. prosince 2025.

II. stanovuje podmínky pro výkon činnosti ve smyslu ust. § 66 odst. 1 zákona o ochraně přírody (následné užívání předmětného rybníka):

- a) rybník Malý a Kamšovák zůstane po opravě a odbahnění alespoň jeden rok bez vysazené rybí obsádky
- b) rybník Velký zůstane po realizaci záměru alespoň dva roky bez vysazené rybí obsádky; pro případný chov ryb je třeba předchozí písemný souhlas OŽPZ KrÚ Kraje Vysočina
- c) alespoň 1x za 2 roky bude uskutečněn podzimní výlov (období 1. září – 15. října) každého rybníka s odstraněním nežádoucích a nepůvodních druhů ryb (okouni, ježdíci, stěvlička východní)

Odůvodnění

Na základě žádosti spol. spol. Projektování vodohospodářských staveb s.r.o., Pražská 1655, Pelhřimov, IČO 28066065, která na základě plné moci zastupuje investora záměru Město Humpolec, doručené OŽPZ KrÚ Kraje Vysočina dne 31. května 2021, bylo ve smyslu § 44 odst. 1 zákona č. 500/2004 Sb. správního řádu (dále jen správní řád) zahájeno řízení o povolení výjimky dle ust. § 56 odst. 1 a 2 zákona o ochraně přírody k realizaci záměru, dále o stanovení podmínek ve smyslu § 66 zákona o ochraně přírody k následného užívání rybníků.

K žádosti byla doložena PD Kamšovák a PD Velký a Malý rybník. Dále byla doložena plná moc k zastupování a výčet předmětných zvláště chráněných druhů v rámci vlastního šetření a v rámci šetření Agentury ochrany přírody a krajiny Havlíčkův Brod.

V případě rybníka Kamšovák se jedná o stávající průtočný rybník na parcele 524/1 a 524/2 v k.ú. Petrovice u Humpolce, ve vlastnictví Města Humpolec. Zásobní prostor je značně omezen nánosem, rybník nemá výpustný objekt, je opatřen pouze čepem, který v současnosti není možné vytáhnout. Přitékající voda odtéká z nádrže trubním propustkem (beton DN 500) umístěným v pravém zavázání hráze, ve výšce současné normální hladiny. Po koruně hráze rybníka vede místní asfaltová komunikace Petrovice – Ovčín. Na tomto rybníce dojde k odstranění sedimentu na katastrální výměru a k výstavbě sdruženého objektu.

V případě rybníků Velký a Malý se jedná o stávající návesní rybníky, větší Velký a s ním potrubím propojený výše položený menší rybník Malý. Tyto potrubím propojené nádrže tvoří veřejné prostranství obce Petrovice (místní část města Humpolec). Projektová dokumentace řeší opravu rybníka na p.č.62 na pozemku investora a zároveň opravu malého rybníka Malý na p.č. 61. Na nově opevněn kamennou rovnaninou uloženou do betonového lože. Stejně opevnění bude využito při opravě rybníka Malý – podél místní komunikace. Zbylé břehy nádrží budou zpevněny kamenným pohozem. U obou dojde k odstranění sedimentu.

V červnu 2021 uskutečnil OŽPZ KrÚ Kraje Vysočina šetření na všech třech rybnících. U rybníka Kamšovák bylo zjištěno velké množství dospělých zelených skokanů. Rybník byl plně napuštěný, voda byla nastoupaná až ke koruně komunikace. Ve zhlaví rybníka se nachází hustý zápoj dřevin a keřů.

Na rybníce Velký byla zjištěna přítomnost čolka obecného (dvě samičky), užovky obojková a dospělci skokana zeleného. Dále byla zjištěna přítomnost střevličky východní. Rybník Malý byl plně napuštěný stejně jako Velký, prolovením nebyla zjištěna přítomnost žádného zvláště chráněného druhu.

AOPK zaznamenala kromě výše uvedených zvláště chráněných druhů ještě ropuchu obecnou. Výčet zvláště chráněných druhů vychází z vlastního místního šetření a šetření AOPK.

OŽPZ KrÚ Kraje Vysočina dne 18. června 2021 oznámil zahájení správního řízení ve věci „Opravy a odbahnění rybníka Kamšovák v k.ú. Petrovice u Humpolce“ a „Opravy a odbahnění rybníků Velký a Malý v k.ú. Petrovice u Humpolce“ ve smyslu § 56 zákona o ochraně přírody a jejich následného užívání v souladu s § 66 zákona o ochraně přírody.

Kromě účastníka řízení ve smyslu § 27 odst. 1 správního řádu, jsou dalšími účastníky řízení ve smyslu ustanovení § 27 odst. 3 ve spojení s § 71 odst. 3 zákona obce ve svém územním obvodu, pokud v téže věci nerozhodují jako orgány ochrany přírody. Na základě těchto ustanovení má postavení účastníka předmětného řízení město Humpolec, které se nevyjádřilo k zahájenému řízení.

O zahájení správního řízení byla informována i občanské sdružení, které o toto u zdejšího správního orgánu požádalo. V zákonem stanovené lhůtě se nepřihlásilo za účastníka řízení.

Podklady pro toto rozhodnutí jsou PD Velký a Malý rybník a PD rybník Kamšovák, dále zápis z místního šetření, zápis AOPK.

Podkladem pro rozhodnutí jsou i znalost lokality a širšího okolí z úřední činnosti a skutečnosti obecně známé. Za skutečnosti obecně známé považuje OŽPZ KrÚ Kraje Vysočina mj. takové poznatky, které jsou abstrahované (zpravidla odbornou literaturou) z většího počtu obdobných případů a je tedy možné jejich využití v tomto konkrétním případě. A dále má OŽPZ KrÚ Kraje Vysočina za skutečnosti obecně známé ty, které se sice týkají jedinečného jevu, ale byly už dříve (tj. nezávisle na vedeném řízení) popsány a tento popis je veřejně přístupný.

Podle § 56 zákona o ochraně přírody se povolují činnosti a zásahy, které jsou zákonem *a priori* zakázané. OŽPZ KrÚ Kraje Vysočina proto posuzoval potřebu záměru na straně jedné a rizika pro přítomné zvláště chráněné druhy na straně druhé. Dále zvažoval naplnění zákonných podmínek pro udělení výjimky.

V rámci záměru dojde sice k mírnému rozšíření rybníka Kamšovák, ale bude nově vysvahován do velmi příznivého sklonu, v přítokové části ve sklonu skoro 1:10. Stav tohoto rybníka není vyhovující, není vyhovující ani stav stávajícího výpustného zařízení a podmáčení koruny hráze, po níž vede komunikace.

Stav rybníka Malý je rovněž velmi nepříznivý, jedná se o zahloubený obetonovaný rybníček. Rybník velký je rovněž obetonovaný z větší části betonovými panely, pravděpodobně dříve plnil účel koupací návesní nádrže. V přítokové části je poměrně velký stávající sklon břehů.

Realizací záměru dojde ke zlepšení příznivého přírodního stavu, zejména u rybníku Kamšovák a rybníků Malý. Dále dojde k odtrubnění potoka mezi rybníky Velký a Malý.

Zazemněná nádrž převážně rybníka Kamšovák s tlející organickou hmotou je již nevhodná z hlediska biologických nároků předmětných zvláště chráněných druhů. Odstranění sedimentu na rybníce Velký včetně zmírnění i sklonu v přítokové části a zmírnění prudkých stávajících sklonů u rybníka Malý bude mít příznivý dopad nejen na předmětné zvláště chráněné druhy.

Zákonné podmínky pro udělení výjimky jsou uvedeny v § 56 zákona o ochraně přírody. V první řadě musí být prokázán veřejný zájem převažující nad zájmy ochrany přírody a musí být dán některý z důvodů uvedených v odst. 2 § 56 zákona o ochraně přírody. U zvláště chráněných druhů, které jsou i předmětem ochrany podle práva Evropských společenství, je pak dále podmíněno udělení výjimky skutečností, že neexistuje jiné uspokojivé řešení a povolovaná činnost neovlivní udržení příznivého stavu druhu z hlediska ochrany.

Pojem veřejný zájem český právní řád výslovně obsahově nevymezuje. Jedná se o obecně prospěšné zájmy, jejichž beneficienty jsou blíže neurčené okruhy osob (veřejnost). Někdy se hovoří též o celospolečenských zájmech. V některých případech zákon pod pojem veřejný zájem zařazuje určitý správním právem chráněný zájem, např. v § 58 odst. 1 zákona o ochraně přírody prohlašuje ochranu přírody a krajiny za veřejný zájem. Veřejný zájem musí být jednoznačně odlišen od zájmu soukromého či kolektivního (viz rozsudek NSS ze dne 10. května 2013. č. j. 6As 65/2012-161).

Potřeba obnovy nádrže s předmětnými zvláště chráněnými druhy je veřejný zájem. Existence rybníků s vysokou průhledností vody, přirozeným oživením, absencí predačního tlaku rybí obsádky je v zájmu ochrany přírody.

Na základě výše uvedeného OŽPZ KrÚ Kraje Vysočina záměr povolil, ve výrokové části tohoto rozhodnutí stanovil podmínky pro samotnou realizaci záměru (výrok č. I.), dále stanovil podmínky pro následné užívání předmětných rybníků (výrok č. II).

Ve výroku č. I jsou stanoveny časové podmínky a podmínky stanovující technické parametry pro rekonstrukci. Vypouštění nádrže v souvislosti se záměrem je třeba uskutečnit v období od 15. srpna do 15. října běžného roku. Toto je důležité z hlediska rozmnožování a zimování předmětných zvláště chráněných druhů. Jedná se o období již po ukončeném období rozmnožování, ale ještě před zazimováním některých z nich na dně rybníka.

Z principu předběžné opatrnosti požaduje OŽPZ KrÚ Kraje Vysočina, aby při vypouštění nádrží byl přítomen biologický dozor, který oznámí krajskému úřadu případný výskyt raka říčního či škeble rybníčné a bude domluven další postup; v případě nálezu střevličky východní, případně karase stříbřitého zajistí biologický dozor jejich likvidaci a zabránění úniku po toku níže.

OŽPZ KrÚ Kraje Vysočina požaduje být přizván na kolaudaci vypuštěných rybníků, případně kdykoliv v období od dokončení záměru do napuštění. Jedná se o možnost kontroly svahování břehů a litorální zóny.

Dále je v podmínkách ve výroku č. I požadováno, aby se záměr uskutečnil ve dvou letech. Je to z důvodu, aby nedošlo k opravě všech tří rybníků v jednom roce, ale aby byl záměr rozložen minimálně do dvou let.

Ve výroku č. II je stanoveno, že rybník Malý a Kamšovák zůstane po opravě a odbahnění alespoň jeden rok bez vysazené rybí obsádky. Rybník Velký je z hlediska přírodní cennosti důležitější, je třeba ponechat ho bez vysazené rybí obsádky dva roky po opravě rybníka. Dále je v podmínkách následného užívání tohoto rybníka uvedeno, že pro případný chov ryb je třeba předchozí písemný souhlas OŽPZ KrÚ Kraje Vysočina

U všech tří rybníků je dále stanoveno z důvodu zjištěné střevličky východní, aby alespoň 1x za 2 roky byl uskutečněn podzimní výlov (období 1. září – 15. října) každého z nich s odstraněním nežádoucích a nepůvodních druhů ryb (okouni, ježdíci, střevlička východní)

Respektování všech podmínek stanovených ve výrokové části tohoto rozhodnutí je třeba z důvodu zachování populace předmětných zvláště chráněných druhů v příznivém stavu.

Nedílnou součástí tohoto rozhodnutí jsou rozhodnutí jsou výkresy C.3 – podrobná situace stavby, C.4 - podélný profil a výkres C.5 říčné řezy – vše zvlášť pro rybníky Velký a malý a zvlášť pro rybník Kamšovák.

Jedná se o výkresy, kde je uveden rozsah a hloubka litorální zóny a sklony břehů. Tyto parametry jsou stěžejní pro správné fungování rybníčního ekosystému a tedy pro vytvoření vhodných stanovištních podmínek pro předmětné zvláště chráněné druhy.

Omezení a zákaz činnosti ve smyslu § 66 zákona o ochraně přírody je jedním z neúčinnějších preventivních nástrojů. Proto je požadováno, aby rybníky zůstaly očekávaným vhodným biotopem pro předmětné zvláště chráněné druhy vázané na tento typ stanoviště. Toto omezení považuje OŽPZ KRÚ Kraje Vysočina za přiměřené.

Termín platnosti rozhodnutí pro samotnou obnovu předmětných rybníků stanovil OŽPZ KrÚ Kraje Vysočina s dostatečným časovým přesahem pro případ, pokud by se realizace záměru z nějakých důvodů zpozdila. Delší či neomezenou platnost rozhodnutí nepovažuje orgán ochrany přírody za vhodnou, protože v důsledku často se měnících přírodních podmínek by muselo dojít k aktuálnímu posouzení záměru.

Vzhledem k tomu, že k žádosti byly doloženy všechny doklady a skutečnosti potřebné k vydání rozhodnutí, bylo rozhodnuto tak, jak je uvedeno ve výrokové části tohoto rozhodnutí.

Poučení o odvolání

Proti výroku tohoto rozhodnutí mohou podle § 81 správního řádu účastníci řízení do 15-ti dnů ode dne doručení tohoto rozhodnutí (dle § 40 odst. 1 písm. a) správního řádu se lhůta počítá ode dne následujícího po dni doručení) podat odvolání k Ministerstvu životního prostředí a to podáním u Krajského úřadu kraje Vysočina, odboru životního prostředí.

Případné odvolání musí mít náležitosti uvedené v § 82 odst. 2 správního řádu a musí být podáno v počtu 3 stejnopisů.

Jihlava 26. srpna 2021

Ing. Martina Kratochvílová
odbor životního prostředí a zemědělství

Příloha:

výkresy C.3 – podrobná situace stavby, C.4 - podélný profil a výkres C.5 - příčné řezy – vše zvlášť pro rybníky Velký a malý a zvlášť pro rybník Kamšovák

Rozdělovník

Účastníci řízení:

DS:

Město Humpolec, Horní náměstí 300, 396 01 Humpolec

Projektování vodohospodářských staveb s.r.o., Pražská 1655, 393 01 Pelhřimov



**Specifikace a podmínky použití prostředků státního rozpočtu a ukončení akce
v rámci programu 129 390 – Podpora opatření na drobných vodních tocích a malých vodních nádržích – 2. etapa**

Obecné podmínky:

Žadatel je povinen dodržovat „Zákon č. 218/2000 Sb., o rozpočtových pravidlech a o změně některých souvisejících zákonů“, ve znění pozdějších předpisů, „Vyhlášku Ministerstva financí č. 560/2006 Sb., o účasti státního rozpočtu na financování programů reprodukce majetku“, ve znění pozdějších předpisů (dále jen „Vyhláška MF“), a Pravidla České republiky - Ministerstva zemědělství č. j. 5346682019-MZE-15151 pro poskytování a čerpání dotací z programu 129 390 „Podpora opatření na drobných vodních tocích a malých vodních nádržích – 2. etapa“ a způsobu kontroly jejich užití (dále jen „Pravidla“).

Podmínky čerpání státních finančních prostředků:

1. Žadatel je povinen použít finanční prostředky uvedené v platném posledně vydaném Rozhodnutí pouze k účelu, na který mu byly poskytnuty.
2. Poskytnuté finanční prostředky podléhají ročnímu zúčtování se státním rozpočtem. V případě, že žadatel zjistí již v průběhu aktuálního roku, že nebude schopen vyčerpat přidělené státní prostředky, je povinen tuto skutečnost neprodleně oznámit Ministerstvu zemědělství (dále jen „MZe“) a současně požádat o změnu Rozhodnutí.
3. Účelové znaky pro podprogram 129 393 Ministerstva zemědělství jsou pro neinvestice 29031, pro investice 29524.
4. Žadatel je povinen vrátit neoprávněně čerpané nebo zadržené finanční prostředky včetně úhrady případného penále podle § 44 zákona č. 218/2000 Sb. dle rozhodnutí finančního úřadu.
5. Žadatel je povinen prosazovat při jednání s dodavateli nejúspornější řešení a uznávat pouze oprávněné náklady při dodržování všech cenových předpisů.
6. Žadatel je povinen dodržet celkové závazné ukazatele, označené v platném Rozhodnutí, tj. realizovat akci v termínu stanoveném v Rozhodnutí a s ukazateli tam uvedenými. **Pro akce realizované na základě stavebního povolení, se do termínu realizace započítává nabytí právní moci kolaudačního rozhodnutí, případně nabytí právní moci rozhodnutí o uvedení do zkušebního provozu. U akcí, které jsou realizovány pouze na ohlášení stavebních prací, je závazným dokumentem pro ukončení realizace protokol o předání a převzetí stavby, a to bez vad a nedodělků bránících v užívání.**
7. Nesplnění podmínky závazného ukazatele označeného jako „Termíny akce (projektu)“ je stanoveno Ministerstvem zemědělství v souladu s § 14 odst. 5 zákona č. 218/2000 Sb. za méně závažné, pokud je toto prodlení kratší než 271 kalendářních dnů. Odvod za porušení rozpočtové kázně v tomto případě činí v souladu s § 44a odst. 4 písm. a) 5% a méně. V případě prodlení trvajících do 90 kalendářních dnů je postih 1% z celkové částky dotace, prodlení 91-180 kalendářních dnů 3% z celkové částky dotace a prodlení 181 – 270 kalendářních dnů 5% z celkové částky dotace.
8. V případě, že nebude možno dodržet závazné ukazatele stanovené v Rozhodnutí, je žadatel povinen neprodleně, nejpozději do termínu realizace akce, požádat MZe o změnu a vydání nového Rozhodnutí. **Svoji žádost je žadatel povinen řádně zdůvodnit a doložit.**
9. Žadatel je povinen uchovávat Rozhodnutí a veškeré doklady týkající se poskytnutých prostředků ve smyslu zákona č. 563/1991 Sb., o účetnictví, ve znění pozdějších předpisů.
10. Žadatel je povinen zajistit podmínky a poskytnutí veškerých podkladů pro řádný průběh případných kontrol.
11. Žadatel, je-li vlastník předmětu podpory, se zavazuje po dobu dalších minimálně 10 let od ukončení akce bez písemného souhlasu Ministerstva zemědělství nezměnit vlastnická práva k předmětu podpory, v případě záměru změny vlastnických práv k předmětu podpory je žadatel povinen přiznat Ministerstvu zemědělství poskytnutou dotaci.
12. Žadatel je povinen zajistit, že na předmětu podpory nebude vykonávána ekonomická činnost, která by příjemce podpory zvýhodňovala na trhu.
13. Žadatel je povinen zajistit, že ve vodní nádrži, na níž byla poskytnuta podpora, není a ani nebude po dobu 10 let od ukončení akce provozován intenzivní ani polointenzivní chov ryb.

Podmínky ukončení akce:

1. Žadatel je povinen ve stanovené lhůtě předložit MZe „Zprávu pro závěrečné vyhodnocení akce“ ve smyslu Vyhlášky MF a Pravidel.
2. Ukončená akce podléhá následné kontrole podle zákona č. 218/2000 Sb. a kontrole ve smyslu Vyhlášky MF a Pravidel.