

4639/2024
1194/2024

Žádost o odkoupení pozemku ve vlastnictví obce


V katastrálním území: Petrovice u Humpolce (okres Pelhřimov);719943


Pozemek parcelní číslo. č.: 242/70


Rozloha (m2): 653

Pozemek parcelní číslo. č.: 242/71


Rozloha (m2): 1251

Jméno a příjmení:  Kalendová

Datum narození: 

Rodné číslo: 

Trvalé bydliště: 

Telefonní kontakt: 

E-mail: 



V Humpolci dne 5.3.2024

Svým podpisem zároveň stvrzuji, že souhlasím s využitím mých osobních údajů v souvislosti s vyřízením prodeje výše uvedené nemovitosti.



podpis žadatele

Kateřina Kocmanov

Od:  KALENDOVA 
Odeslno: pondl 11. břeřna 2024 15:14
Komu: Kateřina Kocmanov
Předmět: Re: řadost o prodej pozemk Petrovice

Dobry den, pani Kocmanov,

tyto pozemky chceme odkoupit za ucelem zahrady. Je to takto dostacujici?
dekuji

po 11. 3. 2024 v 15:07 odeslatel Kateřina Kocmanov <Katerina.Kocmanova@mesto-humpolec.cz> napsal:

Dobr odpoledne pan Kalendov,

Začala jsem zpracovvat Vař řadost o prodej p.p.č. 242/70 a p.p.č. 242/71 v k.. Petrovice u Humpolce. Potřebovala bych od Vs napsat, za jakm učelem tyto pozemky chcete od msta Humpolec odkoupit. Dvod potřebuji napsat i Osadnmu vboru v Petrovicch, kter se ke vřem řadostem vyjadřuje.

Předem dkuji za zprvu.

S pozdravem



Kateřina Kocmanov

- Oddlen sprvy majetku, Odbor investic a sprvy majetku
+ 420 565 518 192
katerina.kocmanova@mesto-humpolec.cz

Mstsk uřad Humpolec, Horn nmst 300, 396 22 Humpolec — T: +420 565 518 111 — F: +420 565 518 199
IČ: 00248266 — ds: 6gfbdx — urad@mesto-humpolec.cz — č. . 19-1421261/0100 — www.mesto-humpolec.cz



Seznámení vlastníků sousedních pozemků o záměru odkupu pozemku

Žadatel: Kalendová,

Popis : záměr odkupu sousedního pozemku

Katastrální území: Petrovice u Humpolce **číslo parcely:** 242/71

Sousedé:

- Prohlašujeme, že jsme vlastníci sousedních pozemků
- Prohlašujeme, že jsme byli seznámeni se záměrem odkupu parcely 242/71

Jméno, příjmení (firma, spol..... IČO)	Adresa	Druh pozemku	č.parcely + KÚ	Podpis	Datum
Vondrejsová		zahrada	242/8		28.5.2024
Turek		zahrada	242/42		28.5.2024

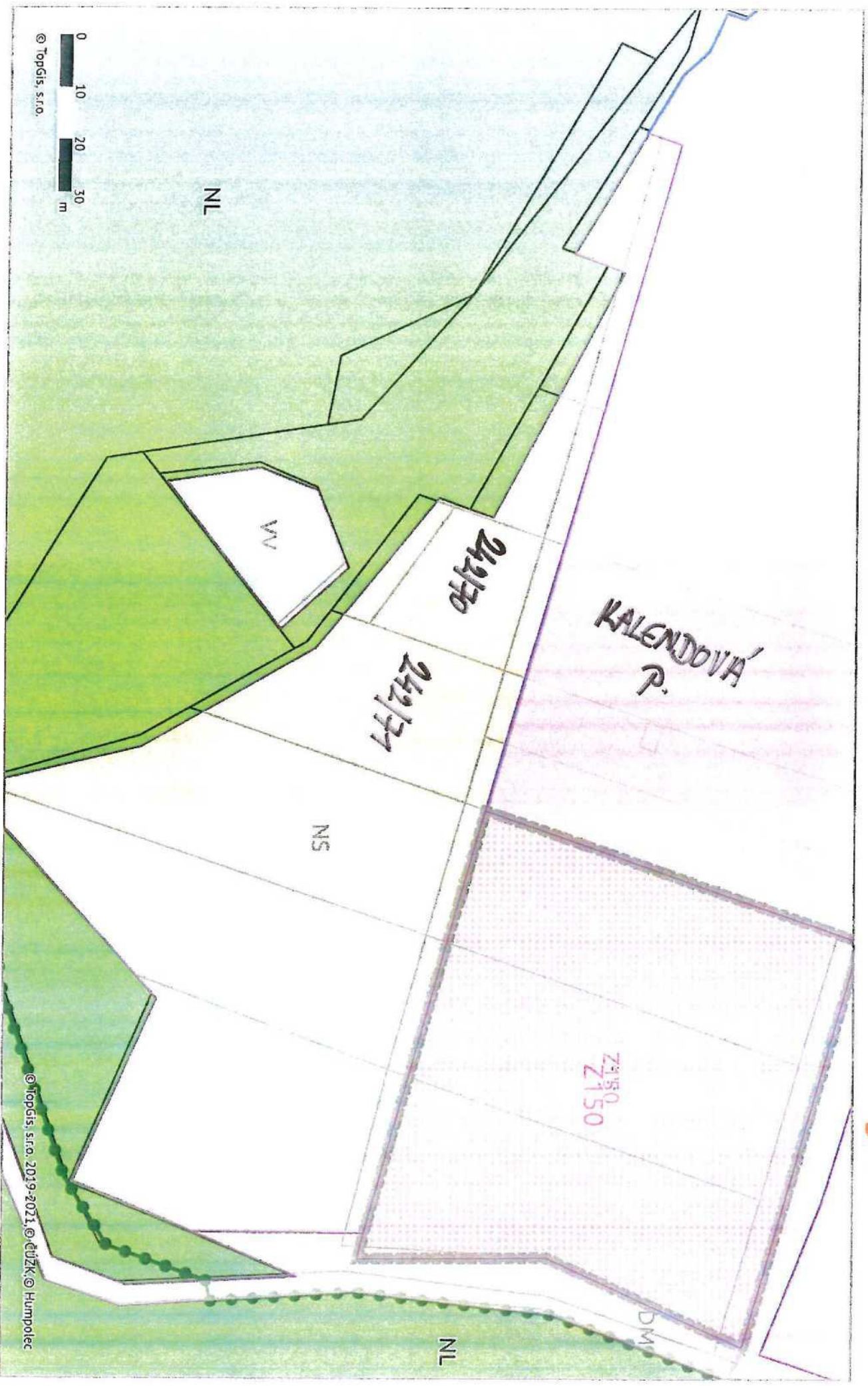
V Humpolci 28.5.2024



Vyjádření OV Petrovice:

OV Petrovice souhlasí s odprodejem pozemků 242/70 a 242/71, který je strategicky nepotřebný pro rozvoj obce. Avšak za předpokladu , že prodej bude projednán i s vlastníky pozemků 242/42 a 242/8 se kterými pozemek 242/71 přímo sousedí a navazuje na ně.

S přáním hezkého dne Ladislav Peterka. (Předseda OV Petrovice)



28. PLOCHY SMÍŠENÉ NEZASTAVĚNÉHO ÚZEMÍ

NS

způsob využití

Hlavní využití:

Krajinná zeleň a prvky územního systému ekologické stability.

Přípustné využití:

- zemědělský půdní fond - orná půda, zahrady, ovocné sady a trvalé travní porosty
- přirozené a přírodě blízké ekosystémy, vodní plochy a toky, zeleň
- opatření ke zvyšování retenčních schopností území, protierozní a protipovodňová opatření
- lehké otevřené přístřešky pro hospodářská zvířata a pastevní areály
- společná zařízení, související dopravní infrastruktura - zejména polní cesty, pěšiny, stezky a turistické trasy
- trasy
- stavby a zařízení technické infrastruktury
- tyto plochy jsou ve smyslu zákona č.114/92 Sb., o ochraně přírody a krajiny, v platném znění, určeny k náhradní výsadbě
- protipovodňová a protihluková opatření
- využití ploch vyplývající z kapitoly e.2
- oplocení ochranných pásem vodních zdrojů I.stupně

Podmíněně přípustné využití:

- zalesnění a nové vodní plochy za podmínky, že budou řešeny mimo plochy s výskytem zvláště chráněných druhů rostlin a plochy, kde by v důsledku nových opatření došlo ke snížení druhové rozmanitosti, a pokud nebudou dotčeny půdy I. nebo II. třídy ochrany
- zalesnění na svažitých pozemcích III. - V. třídy ochrany zemědělské půdy a navazujících na pozemky určené k plnění funkcí lesa
- hrazení pastevních areálů a dočasné oplocení sloužící ke skupinové ochraně nově založených trvalých porostů před poškozením zvířaty, pokud bude zajištěna prostupnost krajiny pro drobné živočichy

Nepřípustné využití:

Stavby a činnosti nesouvisející s hlavním, přípustným a podmíněně přípustným využitím, zejména:

- bytové domy
- rodinné domy
- stavby pro rodinnou rekreaci
- stavby občanského vybavení
- stavby ubytovacích zařízení
- zahrádkářské kolonie
- autoopravny, autoservisy, čerpací stanice pohonných hmot a garáže
- stavby pro výrobu a skladování
- stavby a zařízení pro výrobu energie z obnovitelných zdrojů
- zemědělské stavby
- stavby a zařízení lesního hospodářství
- golf a s ním související stavby
- stavby a zařízení technické a dopravní infrastruktury, které nejsou uvedeny v přípustném využití

Stavby, které mají charakter budov.

podmínky prostorového uspořádání včetně základních podmínek ochrany krajinného rázu

- nejsou stanoveny