

SMLOUVA o zřízení věcného břemene č.: ZP-014340000847/001-HRD

Město Humpolec

sídlo: Horní náměstí 300, Humpolec, 396 01 Humpolec
IČO: 00248266
DIČ: CZ00248266
zapsána:
zastoupena: **Ing. Petr Machek**, starosta města Humpolec
Václav Křivánek, 1. místostarosta města Humpolec
číslo účtu:
vlastnický podíl: **1/1**

(dále jen „Povinná“)

na straně jedné

a

EG.D, a.s.

se sídlem: Lidická 1873/36, Černá Pole, 602 00 Brno
IČO: 280 85 400
DIČ: CZ280 85 400
zapsána: Společnost je zapsána v Obchodním rejstříku vedeném Krajským soudem v Brně, oddíl B., vložka 8477
zastoupená: **Ing. Martin Nováček**, Manažer věcných břemen na základě pověření ze dne 18. 1. 2021
bankovní spojení: Komerční banka, a.s.
číslo účtu: 27-9426120297/0100

(dále jen „Oprávněná“)

na straně druhé

(Povinná a Oprávněná společně rovněž jako „Smluvní strany“)

uzavřely níže uvedeného dne, měsíce a roku tuto:

Smlouvu o zřízení věcného břemene Č.: ZP-014340000847/001-HRD (dále jen „SMLOUVA“)

k provedení (v souladu s) ustanovení § 59 odst. 2 zákona č. 458/2000 Sb., energetický zákon v platném znění, a §1257 a násl. zákona č. 89/2012 Sb., občanský zákoník

ČLÁNEK I. - ÚVODNÍ UJEDNÁNÍ

- 1.1. Oprávněná je provozovatelem distribuční soustavy (dále jen „PDS“) na území vymezeném licenci. Distribuční soustava je provozována ve veřejném zájmu. PDS má povinnost zajišťovat spolehlivé provozování, obnovu a rozvoj distribuční soustavy na území vymezeném licenci, přičemž zřízení tohoto věcného břemene je ze strany Oprávněné jedním ze zákonem daných předpokladů pro plnění této povinnosti.
- 1.2. Povinná prohlašuje, že je jediným a výlučným vlastníkem

Kontakty ve věci smlouvy o VB:

- ve věcech technických:

- na zhotovitele smlouvy:

Ing. Martin Nováček - +420 703 467 676

Lenka Kantnerová - 377970215

ZP-14340000847/14340000847/001-HRD

- pozemku parc.č. **1898/1, 2448/1** v katastrálním území Humpolec, obec Humpolec, okres Pelhřimov (dále jen „Pozemek“). Katastrální úřad pro Vysočinu, Katastrální pracoviště Pelhřimov eviduje předmětný Pozemek zapsaný v katastru nemovitostí na **LV č. 10001** pro katastrální území Humpolec.
- 1.3. Pozemek se nachází na území vymezeném licenci, v němž Oprávněná provozuje distribuční soustavu. Oprávněná má povinnost zřídit věcné břemeno umožňující zřídit a provozovat ve smyslu § 59 odst. 1 písm. e) energetického zákona na Pozemku zařízení distribuční soustavy.
 - 1.4. Stavební bytové družstvo Vysočina Humpolec je vlastníkem a stavebníkem energetického zařízení – STL plynovod a plynovodní přípojky realizovaného, zkolaudováno, případně uvedeno do provozu na základě:
 - Kolaudačního rozhodnutí vydaného Městským úřadem Humpolec, odbor stavební úřad dne 19.12.2007 pod č.j. STAV/25622/07/Hr/HU-1211/2007, které nabylo právní moci dne 19.12.2007
 - 1.5. Mezi Oprávněnou a vlastníkem energetického zařízení bude uzavřena kupní smlouva, jejímž předmětem bude převod vlastnického práva k výše citovanému energetickému vedení a zařízení, které se tak následně stane součástí distribuční soustavy.
 - 1.6. Distribuční soustava je liniovou stavbou ve smyslu § 509 zákona č. 89/2012 Sb., občanský zákoník a nejedná se tak o součást pozemku.

ČLÁNEK II. - PŘEDMĚT SMLOUVY

- 2.1. Předmětem Smlouvy je zřízení a vymezení věcného břemene podle §59 odst. 2 energetického zákona a to jako osobní služebnost ve prospěch PDS dle tohoto zákona (dále též jen „věcné břemeno“). Obsah věcného břemene je specifikován v článku III. této Smlouvy na Pozemku ve prospěch Oprávněné v rozsahu uvedeném ve Smlouvě a vyplývajícím z příslušných ustanovení energetického zákona.

ČLÁNEK III. - SPECIFIKACE VĚCNÉHO BŘEMENE

- 3.1. Smluvní strany se dohodly, že Povinná, jako vlastník Pozemku, zřizuje k Pozemku ve prospěch Oprávněné právo věcného břemene podle §59 odst. 2 energetického zákona, když jeho obsah a rozsah jeho výkonu je blíže uveden v příslušných ustanovení energetického zákona.
- 3.2. Smluvní strany berou na vědomí, že se změnou vlastníka Pozemku přechází i práva a povinnosti vyplývající z věcného břemene na nabyvatele Pozemku.
- 3.3. Oprávněná jako nabyvatel a provozovatel stavby – energetického zařízení „**STL plyn.a 2xpříp. Humpolec - Podhrad**“ a Povinná jako vlastník Pozemku, ve kterém je umístěna distribuční soustava - **STL plynovod** (dále jen „distribuční soustava“) se touto Smlouvou dohodly na zřízení věcného břemene, jehož obsahem je právo Oprávněné zřídit, provozovat, opravovat a udržovat distribuční soustavu na Pozemku. Věcné břemeno zahrnuje též právo Oprávněné provádět na distribuční soustavě úpravy za účelem její obnovy, výměny, modernizace nebo zlepšení její výkonnosti, včetně jejího odstranění.
- 3.4. Rozsah věcného břemene vymezuje:
 - Geometrický plán č.: 4590-230457/2023 zhotovený firmou Hrdlička spol. s r. o., který ověřil(a) Ing. Erika Svobodová dne 30.08.2023 pod č.: 305/2023 a za Katastrální úřad pro Vysočinu, Katastrální pracoviště Pelhřimov potvrdil(a) Jana Zajíčková dne 06.09.2023 pod č.: 1231/2023-304
Citovaný geometrický plán je přílohou a nedílnou součástí této Smlouvy.
- 3.5. Povinná z věcného břemene bere na vědomí, že distribuční soustava je chráněna ochrannými pásmy dle energetického zákona. Ochranné pásmo slouží k zajištění spolehlivého provozu distribuční soustavy a k ochraně života, zdraví a majetku osob.

- 3.6. Povinná z věcného břemene je povinna strpět výkon práva Oprávněné vyplývající z této smlouvy a energetického zákona a zdržet se veškeré činnosti, co vede k ohrožení součásti distribuční soustavy a omezení výkonu tohoto práva Oprávněné.
- 3.7. Věcné břemeno zřízené touto Smlouvou se sjednává jako časově neomezené a zaniká v případech stanovených zákonem.

ČLÁNEK IV. - DALŠÍ PRÁVA

- 4.1. Oprávněná z věcného břemene má ve vztahu k Pozemku dále oprávnění, která jí, jako PDS, vznikem věcného břemene dle této Smlouvy přísluší ze zákona a to z ustanovení § 59 odst. 1 písm. f) a g) energetického zákona, především pak:
- vstupovat a vjíždět na Pozemek v souvislosti s realizací práv vyplývajících jí z věcného břemene podle odst. 3.3. článku III. této Smlouvy.
- 4.2. Oprávněná je povinna při výkonu oprávnění popsaných shora postupovat coby PDS striktně ve smyslu § 59 odst. 4 energetického zákona, tj. co nejvíce šetřit práva Povinné a vstup na Pozemek jí bezprostředně oznámit. Po skončení prací je povinna uvést Pozemek do předchozího stavu, a není-li to možné s ohledem na povahu provedených prací, do stavu odpovídajícího předchozímu účelu nebo užívání Pozemku a bezprostředně oznámit tuto skutečnost Povinné. Po provedení odstranění nebo okleštění stromů je povinna na svůj náklad provést likvidaci vzniklého klestu a zbytků po těžbě.

ČLÁNEK V. - CENA A PLATEBNÍ PODMÍNKY

- 5.1. Věcné břemeno podle této Smlouvy se zřizuje úplatně.
- 5.2. Jednorázová náhrada za zřízení věcného břemene se sjednává ve výši **47.700,00 Kč** (slovy: čtyřicetsedmtisícset korun českých).
K této částce bude připočítána platná sazba DPH.
- 5.3. Jednorázová úplata, která odpovídá hodnotě zřizovaného práva, bude Povinné uhrazena na základě daňového dokladu – faktury vystavené Povinnou s termínem splatnosti min. 21 dnů od doručení vyznění o provedeném vkladu do katastru nemovitostí dle této Smlouvy.
Daňový doklad – faktura musí být vystavena na fakturační společnost: **EG.D, a.s.**
Povinná poznámka – uvedení čísla smlouvy na daňovém dokladu (faktuře):
Úhrada věcného břemene dle smlouvy EG.D číslo **ZP-01434000847/001-HRD**
Daňový doklad - faktura bude zaslána na adresu: **EGD electronic invoice, P.O.Box 13, Praha 225 13,** nebo elektronicky na e-mail: **faktury@egd.cz**.

ČLÁNEK VI. - VKLAD VĚCNÉHO BŘEMENE DO VEŘEJNÉHO SEZNAMU

- 6.1. Smluvní strany se dohodly, že návrh na zahájení řízení o zápisu práva věcného břemene zřizovanému touto Smlouvou k Pozemku do katastru nemovitostí bude podán příslušnému katastrálnímu úřadu Oprávněnou.
- 6.2. Návrh na zahájení řízení o zápisu práva věcného břemene podá Oprávněná bezodkladně poté, co bude uzavřena kupní smlouva k distribuční soustavě v souladu se čl. I bod 1.5 této smlouvy.

- 6.3. Správní poplatek za návrh na zahájení řízení o povolení vkladu práva do katastru nemovitostí uhradí Oprávněná.
- 6.4. Věcné břemeno podle této Smlouvy vzniká v souladu s ustanovením občanského zákoníku zápisem do veřejného seznamu (katastr nemovitostí). Právní účinky zápisu nastávají k okamžiku, kdy návrh na zápis došel příslušnému katastrálnímu úřadu.

ČLÁNEK VII. - DOLOŽKA DLE ZÁKONA O OBCÍCH

- 7.1. Povinná z věcného břemene prohlašuje, že tato Smlouva je uzavřena v souladu s ustanovením §41 odst. 2 zákona č. 128/2000Sb., o obcích v platném znění.
- 7.2. Smlouva nepodléhá zveřejnění v Registru smluv dle § 3 odst. 2, písm. h) zákona č. 340/2015 Sb., jelikož hodnota předmětu smlouvy je nižší než 50 000,- Kč bez DPH .
- 7.2. Uzavření této Smlouvy bylo schváleno radou města usnesením č. ze dne

ČLÁNEK VIII. - OSTATNÍ UJEDNÁNÍ

- 8.1. Smluvní strany se zavazují, že pokud příslušný katastrální úřad vyzve účastníky k odstranění případných nedostatků návrhu na zahájení řízení o povolení vkladu, případně listiny, na základě které má být právo zapsáno, vyvinou potřebnou součinnost k jejich odstranění ve stanovené lhůtě.
- 8.2. V případě, že příslušný katastrální úřad v řízení o povolení vkladu řízení zastaví či zamítne, Smluvní strany se zavazují poté uzavřít ve lhůtě do 30 - ti kalendářních dní ode dne doručení rozhodnutí katastrálního úřadu o zastavení či zamítnutí vkladu oběma Smluvním stranám novou Smlouvu s totožným obsahem za stejných cenových podmínek, ve které budou odstraněny všechny nedostatky, které bránily povolení vkladu práva dle této smlouvy, bude-li to možné.
- 8.3. Oprávněná je povinna (prostřednictvím mandátáře) doručit kopii návrhu na zahájení řízení o povolení vkladu práva do KN s vyznačením data přijetí (podání) na KP KÚ (nebo jiného dokladu o doručení – doručenký) do 5-ti pracovních dnů na adresu Povinné ode dne podání na katastrálním úřadě. Smluvní strany si mohou smluvně dohodnout i jiný (alternativní) způsob doručení návrhu na zahájení řízení, například faxem, mailem apod.

ČLÁNEK IX. – OCHRANA OSOBNÍCH ÚDAJŮ:

- 9.1. V tomto článku jsou uvedeny základní informace o zpracování osobních údajů zástupců Povinné Oprávněnou. Podrobné informace jsou dostupné na www.egd.cz v sekci Ochrana osobních údajů.
- 9.2. Oprávněná bude zpracovávat osobní údaje zástupce Povinné na základě svého oprávněného zájmu pro účely přípravy, uzavření a plnění této Smlouvy, vnitřní evidence a kontroly, ochrany právních nároků a provozních potřeb. Proti takovému zpracování má zástupce Povinné právo podat námitku.
- 9.3. Podpisem této Smlouvy zástupce Povinné potvrzuje, že se seznámil s informacemi uvedenými v tomto článku a dalšími informacemi o zpracování osobních údajů dostupnými na www.egd.cz v sekci Ochrana osobních údajů, a to včetně práv, které Povinné a jejím zástupcům náleží.

ČLÁNEK X. - ZÁVĚREČNÁ UJEDNÁNÍ

- 10.1. Smlouva nabývá účinnosti okamžikem jejího uzavření.

Kontakty ve věci smlouvy o VB:

ZP-14340000847/14340000847/001-HRD

- ve věcech technických:

Ing. Martin Nováček - +420 703 467 676

- na zhotovitele smlouvy:

Lenka Kantnerová - 377970215

- 10.2. Smlouva a právní vztahy z ní vyplývající se řídí právním řádem České republiky.
- 10.3. Na právní vztahy vyplývající nebo související s touto Smlouvou a v ní nebo v energetickém zákoně výslovně neupravené se přiměřeně uplatní ustanovení občanského zákoníku.
- 10.4. Smlouva je sepsána v 3 stejnopisech, z nichž po jednom obdrží Povinná a Oprávněná a jeden stejnopis bude Oprávněnou použit pro účely příslušného řízení o zápisu věcného břemene do katastru nemovitostí.
- 10.5. Smluvní strany prohlašují, že si Smlouvu před jejím podpisem přečetly, že byla uzavřena po vzájemné dohodě, podle jejich pravé a svobodné vůle, dobrovolně, určitě, vážně a srozumitelně, nikoliv v tísní, pod nátlakem ani za nápadně nevýhodných podmínek, což stvrzují svými podpisy. Smluvní strany prohlašují, že Smlouva představuje úplnou dohodu o veškerých jejích náležitostech a neexistují náležitosti, které by smluvní strany neujednaly.
- 10.6. Nedojde-li k uzavření kupní smlouvy k distribuční soustavě v souladu se čl. I bod 1.5 této Smlouvy a Oprávněná se nestane vlastníkem distribuční soustavy nejpozději do 31.05.2025, Smlouva zaniká a Smluvní strany nejsou nadále Smlouvou vázány.

Povinná

Oprávněná

V Humpolci, dne.....

V (ve): České Budějovice, dne.....

Město Humpolec
Ing. Petr Machek, starosta města Humpolec

EG.D, a.s.
Ing. Martin Nováček
Manažer věcných břemen, na základě pověření ze
dne 18. 1. 2021

V Humpolci, dne.....

Město Humpolec
Václav Křivánek, 1. místopředseda města Humpolec

VÝKAZ DOSAVADNÍHO A NOVÉHO STAVU ÚDAJŮ KATASTRU NEMOVITOSTÍ

Dosavadní stav				Nový stav												
Označení pozemku parc. číslem	Výměra parcely		Druh pozemku	Označení pozemku parc. číslem	Výměra parcely		Druh pozemku	Typ stavby	Zpos. určení výměr	Porovnání se stavem evidence právních vztahů						
	ha	m ²	Způsob využití		ha	m ²	Způsob využití	Způsob využití		Díl přechází z pozemku označeného v		Číslo listu vlastnictví	Výměra dílu		Označení dílu	
										katastru nemovitosti	dřívější poz. evidenci		ha	m ²		
st.3771										st.3771		4531				
st.3772										st.3772		4508				
1898/1										1898/1		10001				
1898/9										1898/9		4700				
2448/1										2448/1		10001				

Druh věcného břemene: zřízení a provozování zařízení distribuční soustavy

Oprávněný: dle smlouvy

Seznam souřadnic (S-JTSK):

Souřadnice pro zápis do KN

Číslo bodu	Y	X	kk
1	683240.41	1112041.46	3
2	683239.96	1112044.80	3
3	683239.90	1112046.81	3
4	683238.99	1112052.51	3
5	683234.31	1112068.73	3
6	683228.66	1112093.56	3
7	683219.97	1112134.15	3
8	683228.80	1112133.64	3
9	683237.01	1112132.87	3
10	683255.32	1112131.37	3
11	683276.97	1112130.60	3
12	683278.29	1112130.54	3
13	683236.56	1112133.92	3
14	683236.74	1112141.07	3
15	683237.56	1112133.83	3
16	683237.74	1112141.00	3
17	683278.33	1112131.54	3
18	683277.60	1112131.57	3
19	683278.22	1112138.40	3

Seznam souřadnic (S-JTSK):

Souřadnice pro zápis do KN

Číslo bodu	Y	X	kk
20	683276.60	1112131.61	3
21	683277.23	1112138.46	3
22	683255.38	1112132.37	3
23	683239.42	1112041.33	3
24	683238.96	1112044.72	3
25	683238.90	1112046.71	3
26	683238.01	1112052.29	3
27	683233.35	1112068.49	3
28	683227.68	1112093.34	3
29	683218.71	1112135.23	3
30	683228.88	1112134.64	3
31	683226.15	1112133.79	3
32	683226.22	1112134.79	3
33	683238.91	1112046.36	4
34	683239.91	1112046.49	4
35	683277.18	1112137.97	3
36	683278.11	1112137.16	3
37	683236.73	1112140.57	3
38	683237.71	1112139.74	3

GEOMETRICKÝ PLÁN pro vymezení rozsahu věcného břemene k části pozemku	Geometrický plán ověřil úředně oprávněný zeměměřický inženýr	Stejnopis ověřil úředně oprávněný zeměměřický inženýr.	
		Jméno, příjmení: Ing. Erika Svobodová	Jméno, příjmení:
		Číslo položky seznamu úředně oprávněných zeměměřických inženýrů: 2631/13	Číslo položky seznamu úředně oprávněných zeměměřických inženýrů:
		Dne: 30.08.2023 Číslo: 305/2023	Dne: Číslo:
		Náležitosti a přesnosti odpovídá právním předpisům.	Tento stejnopis odpovídá geometrickému plánu v elektronické podobě uloženému v dokumentaci katastrálního úřadu.
Vyhotovitel: HRDLIČKA spol. s r.o. Za Lužinami 1084/33 155 00 Praha 5 Stodůlky	Katastrální úřad souhlasí s očíslováním parcel. Jana Zajíčková KÚ pro Vysočinu KP Pelhřimov PGP-1231/2023-304 2023.09.06 16:01:27 +02'00'	Ověření stejnopisu geometrického plánu v listinné podobě.	
Číslo plánu: 4590-230457/2023			
Okres: Pelhřimov			
Obec: Humpolec			
Kat. území: Humpolec			
Mapový list: (DKM) Humpolec 3-6/21			
Dosavadními vlastníky pozemků byla poskytnuta možnost seznámit se v terénu s průběhem navrhovaných nových hranic, které byly označeny předepsaným způsobem			

1887/3

1887/2

1887/10

2448/1

HRADSKÁ
←→



V3

1898/1

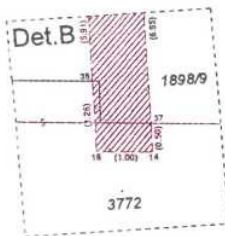

ŠKOLKA
PODHRAD

1898/8

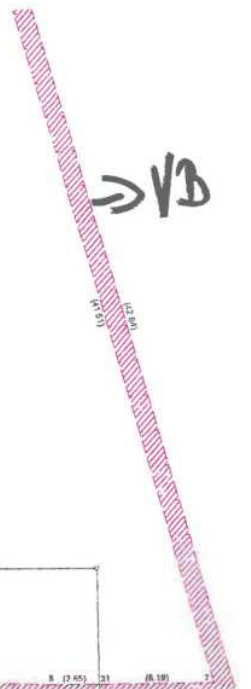
1902/1

1898/2

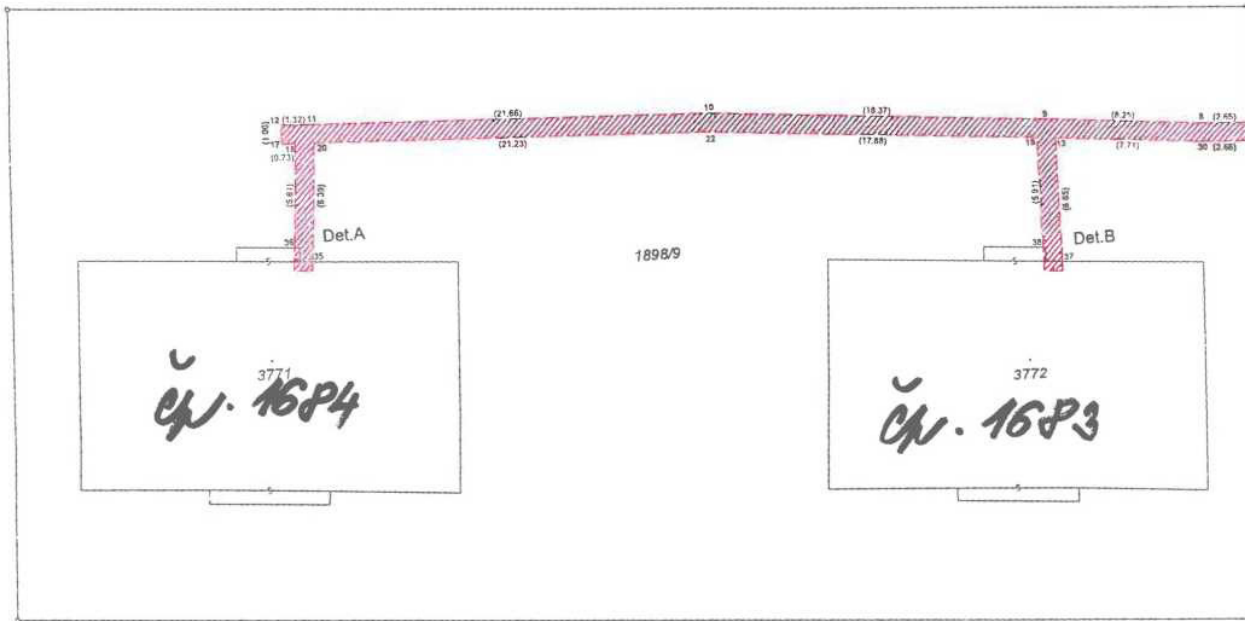
4220



№
1898/1



№
1898/2



1899/17