

SMLOUVA o zřízení věcného břemene č.: JH-014330079147/001-FIA

Město Humpolec

sídlo: Horní náměstí 300, Humpolec, 396 01 Humpolec

IČO: 00248266

DIČ: CZ00248266

zapsána:

zastoupena: *ING. PETR HACHEK, MÍSTOSTAROSTA
MGR. PAVEL HRALA, MÍSTOSTAROSTA*

číslo účtu:

vlastnický podíl: 1/1

(dále jen „Povinná“)
na straně jedné

a

EG.D, a.s.

se sídlem: Lidická 1873/36, Černá Pole, 602 00 Brno

IČO: 280 85 400

DIČ: CZ280 85 400

zapsána: Společnost je zapsána v Obchodním rejstříku vedeném Krajským soudem v Brně, oddíl B., vložka 8477

zastoupená: **Ivana Baselová**, Manažer věcných břemen na základě pověření ze dne 18. 1. 2021

bankovní spojení: Komerční banka, a.s.

číslo účtu: 27-9426120297/0100

(dále jen „Oprávněná“)
na straně druhé

(Povinná a Oprávněná společně rovněž jako „Smluvní strany“)

uzavřely níže uvedeného dne, měsíce a roku tuto:

Smlouvu o zřízení věcného břemene

č.: JH-014330079147/001-FIA (dále jen „SMLOUVA“)

k provedení (v souladu s) ustanovení § 25 odst. 4 zákona č. 458/2000 Sb., energetický zákon v platném znění, a §1257 a násl. zákona č. 89/2012 Sb., občanský zákoník

ČLÁNEK I. - ÚVODNÍ UJEDNÁNÍ

1.1. Oprávněná je provozovatelem distribuční soustavy (dále jen „PDS“) na území vymezeném licencí. Distribuční soustava je provozována ve veřejném zájmu. PDS má povinnost zajišťovat spolehlivé provozování, obnovu a rozvoj distribuční soustavy na území vymezeném licencí, přičemž zřízení tohoto věcného břemene je ze strany Oprávněné jedním ze zákonem daných předpokladů pro plnění této povinnosti.

1.2. Povinná prohlašuje, že je jediným a výlučným vlastníkem

Kontakty ve věci smlouvy o VB:

JH-1030072264/14330079147/001-FIA

- ve věcech technických: *Ivana Baselová* - +420 734 430 503

- na zhotovitele smlouvy: *Daniela Kubátová* - +420 384 344 833

1/5

- pozemku parc.č. **2483/5** v katastrálním území Humpolec, obec Humpolec, okres Pelhřimov (dále jen „Pozemek“). Katastrální úřad pro Vysočinu, Katastrální pracoviště Pelhřimov eviduje předmětný Pozemek zapsaný v katastru nemovitostí na **LV č. 10001** pro katastrální území Humpolec.
- 1.3. Pozemek se nachází na území vymezeném licenci, v němž Oprávněná provozuje distribuční soustavu. Oprávněná má povinnost zřídit věcné břemeno umožňující zřídit a provozovat ve smyslu § 25 odst. 3 písm. e) energetického zákona na Pozemku zařízení distribuční soustavy.
 - 1.4. Distribuční soustava je liniovou stavbou ve smyslu § 509 zákona č. 89/2012 Sb., občanský zákoník a nejedná se tak o součást pozemku.

ČLÁNEK II. - PŘEDMĚT SMLOUVY

- 2.1. Předmětem Smlouvy je zřízení a vymezení věcného břemene podle §25 odst. 4 energetického zákona a to jako osobní služebnost ve prospěch PDS dle tohoto zákona (dále též jen „věcné břemeno“). Obsah věcného břemene je specifikován v článku III. této Smlouvy na Pozemku ve prospěch Oprávněné v rozsahu uvedeném ve Smlouvě a vyplývajícím z příslušných ustanovení energetického zákona.

ČLÁNEK III. - SPECIFIKACE VĚCNÉHO BŘEMENE

- 3.1. Smluvní strany se dohodly, že Povinná, jako vlastník Pozemku, zřizuje k Pozemku ve prospěch Oprávněné právo věcného břemene podle §25 odst. 4 energetického zákona, když jeho obsah a rozsah jeho výkonu je blíže uveden v příslušných ustanovení energetického zákona.
- 3.2. Smluvní strany berou na vědomí, že se změnou vlastníka Pozemku přechází i práva a povinnosti vyplývající z věcného břemene na nabyvatele Pozemku.
- 3.3. Oprávněná je vlastníkem a provozovatelem stavby „**Humpolec, Křikava - kabel NN**“. Smluvní strany se za účelem umístění distribuční soustavy - **2483/5 - kabelové vedení NN** (dále jen „distribuční soustava“) na Pozemku a za účelem jejího provozování dohodly na zřízení věcného břemene, jehož obsahem je právo Oprávněné zřídit a provozovat distribuční soustavu na Pozemku .
Věcné břemeno zahrnuje též právo Oprávněné provádět na distribuční soustavě úpravy za účelem její obnovy, výměny, modernizace nebo zlepšení její výkonnosti, včetně jejího odstranění.
- 3.4. Rozsah věcného břemene vymezuje:
 - Geometrický plán č.: 4607-468/2023 zhotovený firmou Fiera a.s., který ověřil(a) Ing. Přemysl Marek dne 12.09.2023 pod č.: 855/2023 a za Katastrální úřad pro Vysočinu, Katastrální pracoviště Pelhřimov potvrdil(a) Jana Zajíčková dne 18.09.2023 pod č.: PGP-1305/2023-304
Citovaný geometrický plán je přílohou a nedílnou součástí této Smlouvy.
- 3.5. Povinná z věcného břemene bere na vědomí, že distribuční soustava je chráněna ochrannými pásmy dle energetického zákona. Ochranné pásmo slouží k zajištění spolehlivého provozu distribuční soustavy a k ochraně života, zdraví a majetku osob.

- 3.6. Povinná z věcného břemene je povinna strpět výkon práva Oprávněné vyplývající z této smlouvy a energetického zákona a zdržet se veškeré činnosti, co vede k ohrožení součásti distribuční soustavy a omezení výkonu tohoto práva Oprávněné.
- 3.7. Věcné břemeno zřízené touto Smlouvou se sjednává jako časově neomezené a zaniká v případech stanovených zákonem.

ČLÁNEK IV. - DALŠÍ PRÁVA

- 4.1. Oprávněná z věcného břemene má ve vztahu k Pozemku dále oprávnění, která jí, jako PDS, vznikem věcného břemene dle této Smlouvy přísluší ze zákona a to z ustanovení § 25 odst. 3 písm. f) a g) energetického zákona, především pak:
- vstupovat a vjíždět na Pozemek v souvislosti s realizací práv vyplývajících jí z věcného břemene podle odst. 3.3. článku III. této Smlouvy.
- 4.2. Oprávněná je povinna při výkonu oprávnění popsaných shora postupovat coby PDS striktně ve smyslu § 25 odst. 8 energetického zákona, tj. co nejvíce šetřit práva Povinné a vstup na Pozemek ji bezprostředně oznámit. Po skončení prací je povinna uvést Pozemek do předchozího stavu, a není-li to možné s ohledem na povahu provedených prací, do stavu odpovídajícího předchozímu účelu nebo užívání Pozemku a bezprostředně oznámit tuto skutečnost Povinné. Po provedení odstranění nebo okleštění stromů je povinna na svůj náklad provést likvidaci vzniklého klestu a zbytků po těžbě.

ČLÁNEK V. - CENA A PLATEBNÍ PODMÍNKY

- 5.1. Věcné břemeno podle této Smlouvy se zřizuje úplatně.
- 5.2. Jednorázová náhrada za zřízení věcného břemene se sjednává ve výši **12 750,00 Kč** (slovy: dvanácttisíc sedmsetpadesát korun českých).

K této částce bude připočítána platná sazba DPH.

- 5.3. Jednorázová úplata, která odpovídá hodnotě zřizovaného práva, bude Povinné uhrazena na základě daňového dokladu – faktury vystavené Povinnou s termínem splatnosti min. 21 dnů od doručení vyznění o provedeném vkladu do katastru nemovitostí dle této Smlouvy.
Daňový doklad – faktura musí být vystavena na fakturační společnost: **EG,D, a.s.**
Povinná poznámka – uvedení čísla smlouvy na daňovém dokladu (faktuře):
Úhrada věcného břemene dle smlouvy EG.D číslo **JH-014330079147/001-FIA**
Daňový doklad - faktura bude zaslána na adresu: **EGD electronic invoice, P.O.Box 13, Praha 225 13,** nebo elektronicky na e-mail: **faktury@egd.cz.**

ČLÁNEK VI. - VKLAD VĚCNÉHO BŘEMENE DO VEŘEJNÉHO SEZNAMU

- 6.1. Smluvní strany se dohodly, že návrh na zahájení řízení o zápisu práva věcného břemene zřizovanému touto Smlouvou k Pozemku do katastru nemovitostí bude podán příslušnému katastrálnímu úřadu

Oprávněnou. Správní poplatek za návrh na zahájení řízení o povolení vkladu práva do katastru nemovitostí uhradí Oprávněná.

- 6.2. Věcné břemeno podle této Smlouvy vzniká v souladu s ustanovením občanského zákoníku zápisem do veřejného seznamu (katastr nemovitostí). Právní účinky zápisu nastávají k okamžiku, kdy návrh na zápis došel příslušnému katastrálnímu úřadu.

ČLÁNEK VII. - DOLOŽKA DLE ZÁKONA O OBCÍCH

- 7.1. Povinná z věcného břemene prohlašuje, že tato Smlouva je uzavřena v souladu s ustanovením §41 odst. 2 zákona č. 128/2000Sb., o obcích v platném znění.
- 7.2. Uzavření této Smlouvy bylo schváleno radou/zastupitelstvem obce/města usnesením č. ze dne

ČLÁNEK VIII. - OSTATNÍ UJEDNÁNÍ

- 8.1. Smluvní strany se zavazují, že pokud příslušný katastrální úřad vyzve účastníky k odstranění případných nedostatků návrhu na zahájení řízení o povolení vkladu, případně listiny, na základě které má být právo zapsáno, vyvinou potřebnou součinnost k jejich odstranění ve stanovené lhůtě.
- 8.2. V případě, že příslušný katastrální úřad v řízení o povolení vkladu řízení zastaví či zamítne, Smluvní strany se zavazují poté uzavřít ve lhůtě do 30 - ti kalendářních dní ode dne doručení rozhodnutí katastrálního úřadu o zastavení či zamítnutí vkladu oběma Smluvním stranám novou Smlouvu s totožným obsahem za stejných cenových podmínek, ve které budou odstraněny všechny nedostatky, které bránily povolení vkladu práva dle této smlouvy, bude-li to možné.
- 8.3. Oprávněná je povinna (prostřednictvím mandátáře) doručit kopii návrhu na zahájení řízení o povolení vkladu práva do KN s vyznačením data přijetí (podání) na KP KÚ (nebo jiného dokladu o doručení – doručenký) do 5-ti pracovních dnů na adresu Povinné ode dne podání na katastrálním úřadě. Smluvní strany si mohou smluvně dohodnout i jiný (alternativní) způsob doručení návrhu na zahájení řízení, například faxem, mailem apod.

ČLÁNEK IX. – OCHRANA OSOBNÍCH ÚDAJŮ:

- 9.1. V tomto článku jsou uvedeny základní informace o zpracování osobních údajů zástupců Povinné Oprávněnou. Podrobné informace jsou dostupné na www.egd.cz v sekci Ochrana osobních údajů.
- 9.2. Oprávněná bude zpracovávat osobní údaje zástupce Povinné na základě svého oprávněného zájmu pro účely přípravy, uzavření a plnění této Smlouvy, vnitřní evidence a kontroly, ochrany právních nároků a provozních potřeb. Proti takovému zpracování má zástupce Povinné právo podat námitku.
- 9.3. Podpisem této Smlouvy zástupce Povinné potvrzuje, že se seznámil s informacemi uvedenými v tomto článku a dalšími informacemi o zpracování osobních údajů dostupnými na www.egd.cz v sekci Ochrana osobních údajů, a to včetně práv, které Povinné a jejím zástupcům náleží.

ČLÁNEK X. - ZÁVĚREČNÁ UJEDNÁNÍ

- 10.1. Smlouva nabývá účinnosti okamžikem jejího uzavření.
- 10.2. Smlouva a právní vztahy z ní vyplývající se řídí právním řádem České republiky.
- 10.3. Na právní vztahy vyplývající nebo související s touto Smlouvou a v ní nebo v energetickém zákoně výslovně neupravené se přiměřeně uplatní ustanovení občanského zákoníku.
- 10.4. Smlouva je sepsána v 3 stejnopisech, z nichž po jednom obdrží Povinná a Oprávněná a jeden stejnopis bude Oprávněnou použit pro účely příslušného řízení o zápisu věcného břemene do katastru nemovitostí.
- 10.5. Smluvní strany prohlašují, že si Smlouvu před jejím podpisem přečetly, že byla uzavřena po vzájemné dohodě, podle jejich pravé a svobodné vůle, dobrovolně, určitě, vážně a srozumitelně, nikoliv v tísní, pod nátlakem ani za nápadně nevýhodných podmínek, což stvrzují svými podpisy. Smluvní strany prohlašují, že Smlouva představuje úplnou dohodu o veškerých jejích náležitostech a neexistují náležitosti, které by smluvní strany neujednaly.

Povinná

Oprávněná

V(ve)....., dne.....

dne 16 -10- 2023



Město Humpolec

ING. PETR MACHEK, MÍSTOSTAROSTA

EG.D, a.s.

Ivana Baselová

Manažer věcných břemen, na základě pověření ze dne 18. 1. 2021

056

eg·d

EG.D, a.s.

Lidická 1873/36, Černé Pole, 602 00 Brno

V(ve)....., dne.....

Město Humpolec

MGR. PAVEL HRALA, MÍSTOSTAROSTA

Kontakty ve věci smlouvy o VB:

JH-1030072264/14330079147/001-FIA

- ve věcech technických: Ivana Baselová - +420 734 430 503

- na zhotovitele smlouvy: Daniela Kubátová - +420 384 344 833

5/5

VÝKAZ DOSAVADNÍHO A NOVÉHO STAVU ÚDAJŮ KATASTRU NEMOVITOSTÍ

Dosavadní stav				Nový stav														
značení pozemku parc. číslem	Výměra parcely		Druh pozemku	Označení pozemku parc. číslem	Výměra parcely		Druh pozemku	Typ stavby	Způsob využití	Způsob využití	Způsob určení výměr	Porovnání se stavem evidence právních vztahů						
	ha	m ²			Způsob využití	ha						m ²	Způsob využití	Způsob využití	Díl přechází z pozemku označeného v katastru nemovitostí	Číslo listu vlastnictví	Výměra dílu	
813/25												813/25		2310				
2483/5												2483/5		10001				


Druh věcného břemene: dle smlouvy
 Oprávněný: dle smlouvy

Seznam souřadnic (S-JTSK)

Č.bodu Souřadnice pro zápis do KN

	Y	X	Kód kv.	Poznámka
2073-25	684323.26	1111445.19	3	věcné břemeno
1	684363.93	1111447.37	3	věcné břemeno
2	684363.90	1111447.81	3	věcné břemeno
3	684364.40	1111447.83	3	věcné břemeno
4	684364.43	1111447.27	3	věcné břemeno
5	684363.71	1111446.90	3	věcné břemeno
6	684364.27	1111446.92	3	věcné břemeno
7	684363.95	1111446.22	3	věcné břemeno
8	684356.30	1111445.82	3	věcné břemeno
9	684346.47	1111445.87	3	věcné břemeno
10	684356.28	1111446.32	3	věcné břemeno
11	684346.51	1111445.37	3	věcné břemeno
12	684340.75	1111445.42	3	věcné břemeno
13	684340.77	1111444.92	3	věcné břemeno
14	684339.93	1111445.43	3	věcné břemeno
15	684339.91	1111444.93	3	věcné břemeno
16	684338.26	1111445.52	3	věcné břemeno
17	684338.26	1111445.02	3	věcné břemeno
18	684333.08	1111445.23	3	věcné břemeno
19	684333.14	1111444.73	3	věcné břemeno
20	684330.44	1111444.73	3	věcné břemeno
21	684330.44	1111444.23	3	věcné břemeno
22	684328.54	1111445.02	3	věcné břemeno
23	684328.52	1111444.52	3	věcné břemeno
24	684324.62	1111444.74	3	věcné břemeno
25	684323.40	1111444.13	3	věcné břemeno
26	684323.39	1111444.90	3	věcné břemeno
27	684323.42	1111443.88	3	věcné břemeno
28	684322.43	1111443.79	3	věcné břemeno
29	684322.30	1111445.14	3	věcné břemeno
30	684363.63	1111446.70	3	věcné břemeno

GEOMETRICKÝ PLÁN pro vymezení rozsahu věcného břemene k části pozemku	Geometrický plán ověřil úředně oprávněný zeměměřický inženýr:	Stejnopis ověřil úředně oprávněný zeměměřický inženýr:
	Jméno, příjmení: Ing. Přemysl Marek	Jméno, příjmení: Ing. Přemysl Marek
	Číslo položky seznamu úředně oprávněných zeměměřických inženýrů: 2501/10	Číslo položky seznamu úředně oprávněných zeměměřických inženýrů: 2501/10
	Dne: 12. září 2023 Číslo: 855/2023	Dne: 19. 09. 2023 Číslo: K 1391/2023
Náležitosti a přesnosti odpovídá právním předpisům.	Tento stejnopis odpovídá geometrickému plánu v elektronické podobě uloženému v dokumentaci katastrálního úřadu	Ověření stejnopisu geometrického plánu v listinné podobě.
Vyhotovitel: Fiera, a.s. Mládežnická 146/IV 377 01 Jindřichův Hradec	Katastrální úřad souhlasí s očíslováním parcel.	
Číslo plánu: 4607-468/2023	Jana Zajičková KÚ pro Vysočinu KP Pelhřimov PGP-1305/2023-304 2023.09.18 15:30:02 +02'00'	
Okres: Pelhřimov		
Obec: Humpolec		
Kat. území: Humpolec		
Mapový list: (DKM)		
Dosavadním vlastníkům pozemků byla poskytnuta možnost seznámit se s terénním průběhem navrhovaných nových hranic, které byly označeny předepsaným způsobem. viz. seznam souřadnic		



825/32

825/44

2483/4

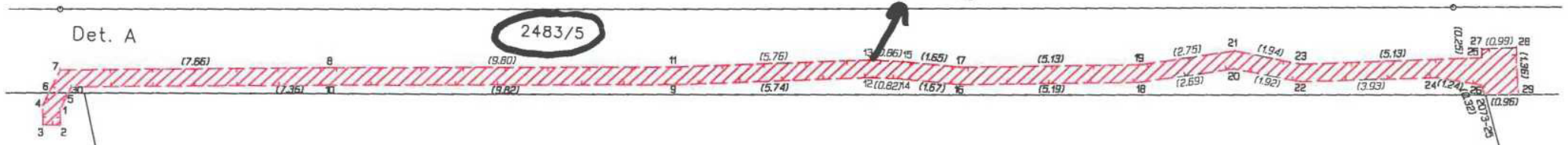


← 2483/1
BLANICKA →

VB

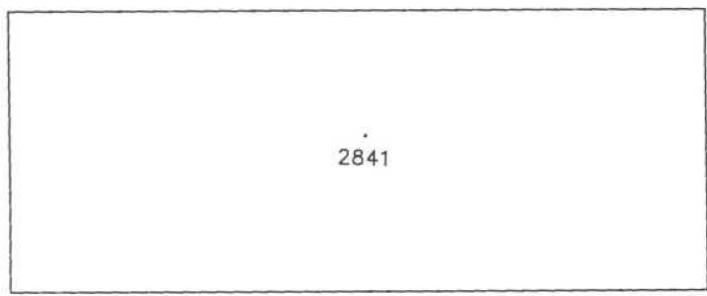
Det. A

2483/5

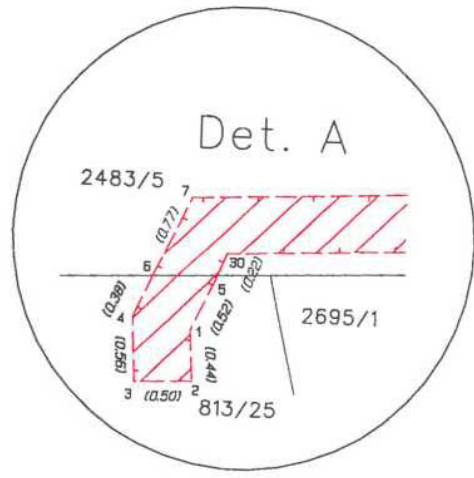


813/25

·1901

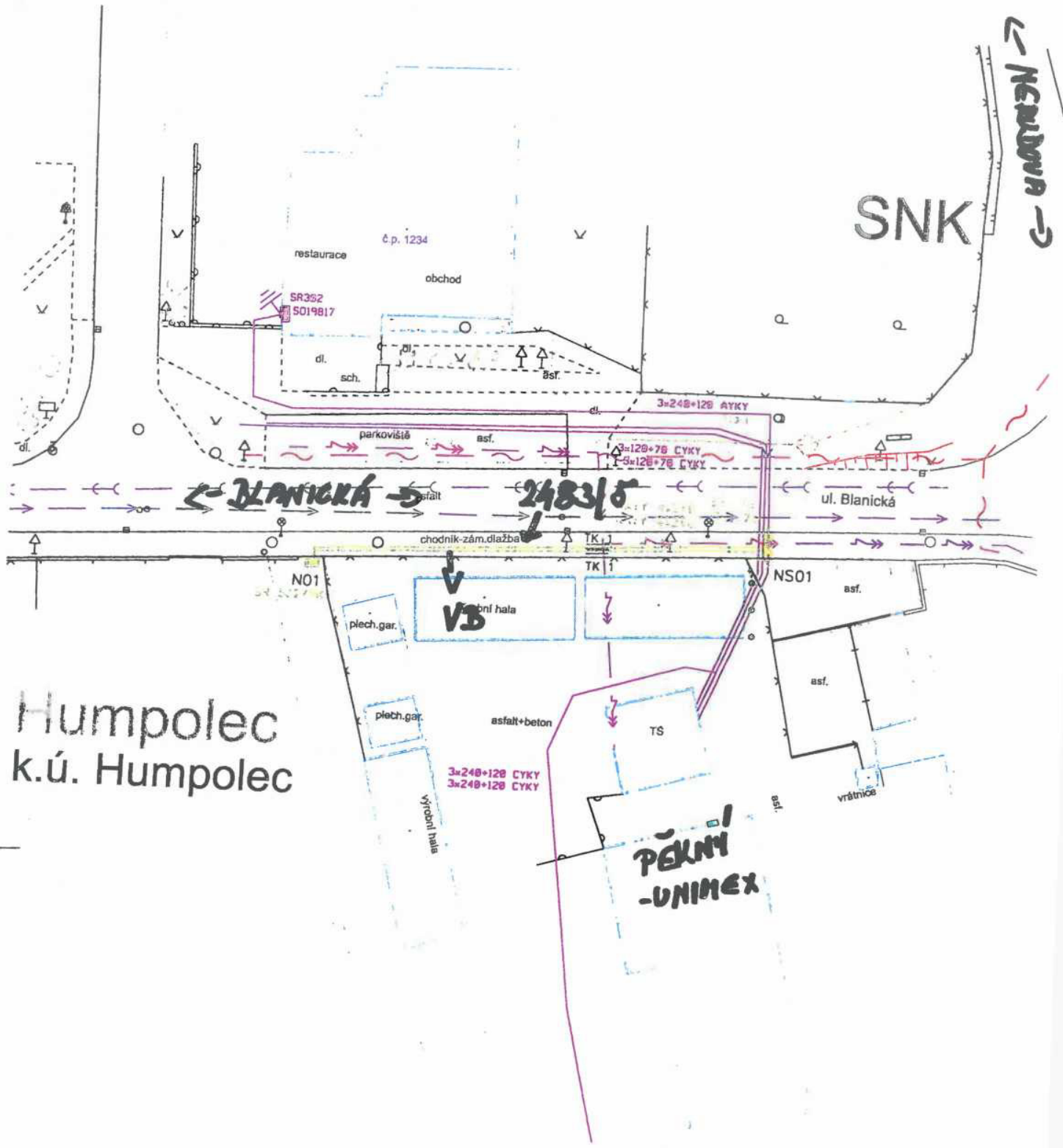


2695/1



·1899

813/24



SNK

← NEJEDNOU →

č.p. 1234

restaurace

obchod

SR352
SO19817

di.

sch.

8sf.

3x240x120 AYKY

parkoviště

asf.

3x120x70 CYKY

3x120x70 CYKY

← BLANICKÁ →

248315

ul. Blanická

chodník-zám.dlažba

N01

NS01

plech.gar.

vnf hala

VB

asf.

asf.

Humpolec
k.ú. Humpolec

asfalt+beton

TS

3x240x120 CYKY
3x240x120 CYKY

asf.

vrátnice

výrobní hala

PĚKNÝ
UNIMEX