

SMLOUVA o zřízení věcného břemene č.: JH-014330065175/002-FIA

Město Humpolec

sídlo: Horní náměstí 300, Humpolec, 396 01 Humpolec

IČO: 00248266

DIČ: CZ00248266

zapsána:

zastoupena: **Ing. Petr Machek**, 1. místostarosta města

Mgr. Pavel Hrala, 2. místostarosta města

číslo účtu:

vlastnický podíl: **1/1**

(dále jen „**Povinná**“)

na straně jedné

a

EG.D, a.s.

se sídlem: Lidická 1873/36, Černá Pole, 602 00 Brno

IČO: 280 85 400

DIČ: CZ280 85 400

zapsána: Společnost je zapsána v Obchodním rejstříku vedeném Krajským soudem v Brně, oddíl B., vložka 8477

zastoupená: **Ivana Baselová**, Manažer věcných břemen na základě pověření ze dne 18. 1. 2021

bankovní spojení: Komerční banka, a.s.

číslo účtu: 27-9426120297/0100

(dále jen „**Oprávněná**“)

na straně druhé

(Povinná a Oprávněná společně rovněž jako „**Smluvní strany**“)

uzavřely níže uvedeného dne, měsíce a roku tuto:

Smlouvu o zřízení věcného břemene

Č.: JH-014330065175/002-FIA (dále jen „**SMLOUVA**“)

k provedení (v souladu s) ustanovení § 25 odst. 4 zákona č. 458/2000 Sb., energetický zákon v platném znění, a §1257 a násl. zákona č. 89/2012 Sb., občanský zákoník

ČLÁNEK I. - ÚVODNÍ UJEDNÁNÍ

1.1. Oprávněná je provozovatelem distribuční soustavy (dále jen „PDS“) na území vymezeném licenci. Distribuční soustava je provozována ve veřejném zájmu. PDS má povinnost zajišťovat spolehlivé provozování, obnovu a rozvoj distribuční soustavy na území vymezeném licenci, přičemž zřízení tohoto věcného břemene je ze strany Oprávněné jedním ze zákonem daných předpokladů pro plnění této povinnosti.

1.2. Povinná prohlašuje, že je jediným a výlučným vlastníkem

- pozemku parc.č. **1887/2, 1898/1, 1898/13, 2448/1** v katastrálním území Humpolec, obec Humpolec, okres Pelhřimov (dále jen „Pozemek“). Katastrální úřad pro Vysočinu, Katastrální

Kontakty ve věci smlouvy o VB:

- ve věcech technických: **Ivana Baselová** - +420 734 430 503

- na zhotovitele smlouvy: **Bc. Julie Poláčková** - +420 384 344 814

JH-1030062896/14330065175/002-FIA

pracoviště Pelhřimov eviduje předmětný Pozemek zapsaný v katastru nemovitostí na **LV č. 10001** pro katastrální území Humpolec.

- 1.3. Pozemek se nachází na území vymezeném licenci, v němž Oprávněná provozuje distribuční soustavu. Oprávněná má povinnost zřídit věcné břemeno umožňující zřídit a provozovat ve smyslu § 25 odst. 3 písm. e) energetického zákona na Pozemku zařízení distribuční soustavy.
- 1.4. Distribuční soustava je liniovou stavbou ve smyslu § 509 zákona č. 89/2012 Sb., občanský zákoník a nejedná se tak o součást pozemku.

ČLÁNEK II. - PŘEDMĚT SMLOUVY

- 2.1. Předmětem Smlouvy je zřízení a vymezení věcného břemene podle §25 odst. 4 energetického zákona a to jako osobní služebnost ve prospěch PDS dle tohoto zákona (dále též jen „věcné břemeno“). Obsah věcného břemene je specifikován v článku III. této Smlouvy na Pozemku ve prospěch Oprávněné v rozsahu uvedeném ve Smlouvě a vyplývajícím z příslušných ustanovení energetického zákona.

ČLÁNEK III. - SPECIFIKACE VĚCNÉHO BŘEMENE

- 3.1. Smluvní strany se dohodly, že Povinná, jako vlastníka Pozemku, zřizuje k Pozemku ve prospěch Oprávněné právo věcného břemene podle §25 odst. 4 energetického zákona, když jeho obsah a rozsah jeho výkonu je blíže uveden v příslušných ustanovení energetického zákona.
- 3.2. Smluvní strany berou na vědomí, že se změnou vlastníka Pozemku přechází i práva a povinnosti vyplývající z věcného břemene na nabyvatele Pozemku.
- 3.3. Oprávněná je vlastníkem a provozovatelem stavby „**Humpolec, Nešetřilová - kabel**“. Smluvní strany se za účelem umístění distribuční soustavy -
1898/1 - kabelové vedení NN; uzemnění
2448/1 - kabelové vedení NN
1887/2 - kabelové vedení NN
(dále jen „distribuční soustava“) na Pozemku a za účelem jejího provozování dohodly na zřízení věcného břemene, jehož obsahem je právo Oprávněné zřídit a provozovat distribuční soustavu na Pozemku .
Věcné břemeno zahrnuje též právo Oprávněné provádět na distribuční soustavě úpravy za účelem její obnovy, výměny, modernizace nebo zlepšení její výkonnosti, včetně jejího odstranění.
- 3.4. Rozsah věcného břemene vymezuje:
 - Geometrický plán č.: 4614-548/2023 zhotovený firmou Fiera a.s., který ověřil(a) Ing. Přemysl Marek dne 18.10.2023 pod č.: 941/2023 a za Katastrální úřad pro Vysočinu, Katastrální pracoviště Pelhřimov potvrdil(a) Jana Zajíčková dne 25.10.2023 pod č.: PGP-1527/2023-304
Citovaný geometrický plán je přílohou a nedílnou součástí této Smlouvy.
- 3.5. Povinná z věcného břemene bere na vědomí, že distribuční soustava je chráněna ochrannými pásmy dle energetického zákona. Ochranné pásmo slouží k zajištění spolehlivého provozu distribuční soustavy a k ochraně života, zdraví a majetku osob.
- 3.6. Povinná z věcného břemene je povinna strpět výkon práva Oprávněné vyplývající z této smlouvy a energetického zákona a zdržet se veškeré činnosti, co vede k ohrožení součástí distribuční soustavy a omezení výkonu tohoto práva Oprávněné.
- 3.7. Věcné břemeno zřízené touto Smlouvou se sjednává jako časově neomezené a zaniká v případech stanovených zákonem.

ČLÁNEK IV. - DALŠÍ PRÁVA

- 4.1. Oprávněná z věcného břemene má ve vztahu k Pozemku dále oprávnění, která jí, jako PDS, vznikem věcného břemene dle této Smlouvy přísluší ze zákona a to z ustanovení § 25 odst. 3 písm. f) a g) energetického zákona, především pak:
- vstupovat a vjíždět na Pozemek v souvislosti s realizací práv vyplývajících jí z věcného břemene podle odst. 3.3. článku III. této Smlouvy.
- 4.2. Oprávněná je povinna při výkonu oprávnění popsaných shora postupovat coby PDS striktně ve smyslu § 25 odst. 8 energetického zákona, tj. co nejvíce šetřit práva Povinné a vstup na Pozemek jí bezprostředně oznámit. Po skončení prací je povinna uvést Pozemek do předchozího stavu, a není-li to možné s ohledem na povahu provedených prací, do stavu odpovídajícího předchozímu účelu nebo užívání Pozemku a bezprostředně oznámit tuto skutečnost Povinné. Po provedení odstranění nebo okleštění stromů jí je povinna na svůj náklad provést likvidaci vzniklého klestu a zbytků po těžbě.

ČLÁNEK V. - CENA A PLATEBNÍ PODMÍNKY

- 5.1. Věcné břemeno podle této Smlouvy se zřizuje úplatně.
- 5.2. Jednorázová náhrada za zřízení věcného břemene se sjednává ve výši **47 700,00 Kč** (slovy: čtyřicetsedmtisíc sedmset korun českých).
- K této částce bude připočítána platná sazba DPH.
- 5.3. Jednorázová úplata, která odpovídá hodnotě zřizovaného práva, bude Povinné uhrazena na základě daňového dokladu – faktury vystavené Povinnou s termínem splatnosti min. 21 dnů od doručení vyznění o provedeném vkladu do katastru nemovitostí dle této Smlouvy.
Daňový doklad – faktura musí být vystavena na fakturační společnost: **EG.D, a.s.**
Povinná poznámka – uvedení čísla smlouvy na daňovém dokladu (faktuře):
Úhrada věcného břemene dle smlouvy EG.D číslo **JH-014330065175/002-FIA**
Daňový doklad - faktura bude zaslána na adresu: **EGD electronic invoice, P.O.Box 13, Praha 225 13,** nebo elektronicky na e-mail: **faktury@egd.cz.**

ČLÁNEK VI. - VKLAD VĚCNÉHO BŘEMENE DO VEŘEJNÉHO SEZNAMU

- 6.1. Smluvní strany se dohodly, že návrh na zahájení řízení o zápisu práva věcného břemene zřizovanému touto Smlouvou k Pozemku do katastru nemovitostí bude podán příslušnému katastrálnímu úřadu Oprávněnou. Správní poplatek za návrh na zahájení řízení o povolení vkladu práva do katastru nemovitostí uhradí Oprávněná.
- 6.2. Věcné břemeno podle této Smlouvy vzniká v souladu s ustanovením občanského zákoníku zápisem do veřejného seznamu (katastr nemovitostí). Právní účinky zápisu nastávají k okamžiku, kdy návrh na zápis došel příslušnému katastrálnímu úřadu.

ČLÁNEK VII. - DOLOŽKA DLE ZÁKONA O OBCÍCH

- 7.1. Povinná z věcného břemene prohlašuje, že tato Smlouva je uzavřena v souladu s ustanovením §41 odst. 2 zákona č. 128/2000Sb., o obcích v platném znění.

7.2. Uzavření této Smlouvy bylo schváleno radou města usnesením č. ze dne

ČLÁNEK VIII. - OSTATNÍ UJEDNÁNÍ

- 8.1. Smluvní strany se zavazují, že pokud příslušný katastrální úřad vyzve účastníky k odstranění případných nedostatků návrhu na zahájení řízení o povolení vkladu, případně listiny, na základě které má být právo zapsáno, vyvinou potřebnou součinnost k jejich odstranění ve stanovené lhůtě.
- 8.2. V případě, že příslušný katastrální úřad v řízení o povolení vkladu řízení zastaví či zamítne, Smluvní strany se zavazují poté uzavřít ve lhůtě do 30 - ti kalendářních dní ode dne doručení rozhodnutí katastrálního úřadu o zastavení či zamítnutí vkladu oběma Smluvním stranám novou Smlouvu s totožným obsahem za stejných cenových podmínek, ve které budou odstraněny všechny nedostatky, které bránily povolení vkladu práva dle této smlouvy, bude-li to možné.
- 8.3. Oprávněná je povinna (prostřednictvím mandátáře) doručit kopii návrhu na zahájení řízení o povolení vkladu práva do KN s vyznačením data přijetí (podání) na KP KÚ (nebo jiného dokladu o doručení – doručenkou) do 5-ti pracovních dnů na adresu Povinné ode dne podání na katastrálním úřadě. Smluvní strany si mohou smluvně dohodnout i jiný (alternativní) způsob doručení návrhu na zahájení řízení, například faxem, mailem apod.

ČLÁNEK IX. – OCHRANA OSOBNÍCH ÚDAJŮ:

- 9.1. V tomto článku jsou uvedeny základní informace o zpracování osobních údajů zástupců Povinné Oprávněnou. Podrobné informace jsou dostupné na www.egd.cz v sekci Ochrana osobních údajů.
- 9.2. Oprávněná bude zpracovávat osobní údaje zástupce Povinné na základě svého oprávněného zájmu pro účely přípravy, uzavření a plnění této Smlouvy, vnitřní evidence a kontroly, ochrany právních nároků a provozních potřeb. Proti takovému zpracování má zástupce Povinné právo podat námitku.
- 9.3. Podpisem této Smlouvy zástupce Povinné potvrzuje, že se seznámil s informacemi uvedenými v tomto článku a dalšími informacemi o zpracování osobních údajů dostupnými na www.egd.cz v sekci Ochrana osobních údajů, a to včetně práv, které Povinné a jejím zástupcům náleží.

ČLÁNEK X. - ZÁVĚREČNÁ UJEDNÁNÍ

- 10.1. Smlouva nabývá účinnosti okamžikem jejího uzavření.
- 10.2. Smlouva a právní vztahy z ní vyplývající se řídí právním řádem České republiky.
- 10.3. Na právní vztahy vyplývající nebo související s touto Smlouvou a v ní nebo v energetickém zákoně výslovně neupravené se přiměřeně uplatní ustanovení občanského zákoníku.
- 10.4. Smlouva je sepsána v 3 stejnopisech, z nichž po jednom obdrží Povinná a Oprávněná a jeden stejnopis bude Oprávněnou použit pro účely příslušného řízení o zápisu věcného břemene do katastru nemovitostí.
- 10.5. Smluvní strany prohlašují, že si Smlouvu před jejím podpisem přečetly, že byla uzavřena po vzájemné dohodě, podle jejich pravé a svobodné vůle, dobrovolně, určitě, vážně a srozumitelně, nikoliv v tísní, pod nátlakem ani za nápadně nevýhodných podmínek, což stvrzují svými podpisy. Smluvní strany prohlašují, že Smlouva představuje úplnou dohodu o veškerých jejích náležitostech a neexistují náležitosti, které by smluvní strany neujednaly.

Povinná

Oprávněná

V(ve)....., dne.....

V (ve): České Budějovice, dne.....

Město Humpolec
Ing. Petr Machek, 1. místostarosta města

EG.D, a.s.
Ivana Baselová
Manažer věcných břemen, na základě pověření ze
dne 18. 1. 2021

V(ve)....., dne.....

Město Humpolec
Mgr. Pavel Hrala, 2. místostarosta města

Kontakty ve věci smlouvy o VB:

- ve věcech technických:

Ivana Baselová - +420 734 430 503

- na zhotovitele smlouvy:

Bc. Julie Poláčková - +420 384 344 814

JH-1030062896/14330065175/002-FIA

VÝKAZ DOSAVADNÍHO A NOVÉHO STAVU ÚDAJŮ KATASTRU NEMOVITOSTÍ

Dosavadní stav			Nový stav											
Označení pozemku parc. číslem	Výměra parcely		Označení pozemku parc. číslem	Výměra parcely		Druh pozemku	Typ stavby	Způsob využití	Způs. určení výměr	Porovnání se stavem evidence právních vztahů				
	ha	m ²		ha	m ²					Díl přechází z pozemku označeného v katastru nemovitostí	dřívější poz. evidenci	Číslo listu vlastnictví	Výměra dílu	Označení dílu
1887/2										1887/2		10001		
1898/1										1898/1		10001		
1898/2										1898/2		5764		
1898/13										1898/13		10001		
2448/1										2448/1		10001		

Druh věcného břemene: dle smlouvy

Oprávněný: dle smlouvy

Seznam souřadnic (S-JTSK)

Č. bodu Souřadnice pro zápis do KN

	Y	X	Kód kv.	Pozn.
3626-81	683248.71	1112037.19	3	věcné břemeno
3626-82	683249.13	1112037.25	3	věcné břemeno
3626-83	683249.00	1112038.66	3	věcné břemeno
1	683240.93	1112037.68	3	věcné břemeno
3	683248.53	1112038.10	3	věcné břemeno
4	683240.99	1112037.18	3	věcné břemeno
5	683233.50	1112037.03	3	věcné břemeno
6	683233.06	1112036.49	3	věcné břemeno
7	683232.62	1112045.53	4	věcné břemeno
8	683233.40	1112038.01	4	věcné břemeno
9	683232.90	1112037.95	4	věcné břemeno
10	683232.07	1112045.46	4	věcné břemeno
11	683232.16	1112047.45	3	věcné břemeno
12	683231.66	1112047.41	3	věcné břemeno
13	683232.51	1112053.12	3	věcné břemeno
14	683232.03	1112053.32	3	věcné břemeno
15	683233.23	1112054.00	3	věcné břemeno
16	683232.69	1112054.14	3	věcné břemeno
17	683230.59	1112066.55	3	věcné břemeno
18	683229.99	1112066.95	3	věcné břemeno
19	683238.32	1112068.05	3	věcné břemeno
20	683237.76	1112068.45	3	věcné břemeno
21	683237.38	1112074.11	3	věcné břemeno
22	683236.88	1112074.03	3	věcné břemeno
23	683236.30	1112080.61	3	věcné břemeno
24	683235.82	1112080.51	3	věcné břemeno
25	683234.72	1112086.64	3	věcné břemeno

Seznam souřadnic (S-JTSK)

Č. bodu Souřadnice pro zápis do KN

	Y	X	Kód kv.	Pozn.
26	683234.24	1112086.52	3	věcné břemeno
27	683233.58	1112091.73	3	věcné břemeno
28	683233.10	1112091.61	3	věcné břemeno
29	683232.61	1112095.64	3	věcné břemeno
30	683232.17	1112095.32	3	věcné břemeno
31	683232.64	1112097.29	3	věcné břemeno
32	683232.11	1112095.82	3	věcné břemeno
33	683232.14	1112097.23	3	věcné břemeno
34	683231.22	1112102.56	3	věcné břemeno
35	683230.74	1112102.44	3	věcné břemeno
36	683229.93	1112108.58	3	věcné břemeno
37	683229.41	1112108.66	3	věcné břemeno
38	683229.76	1112109.26	3	věcné břemeno
39	683230.84	1112109.00	3	věcné břemeno
40	683230.72	1112109.48	3	věcné břemeno
41	683231.32	1112109.11	3	věcné břemeno
42	683231.21	1112109.60	3	věcné břemeno
45	683218.23	1112093.06	3	věcné břemeno
46	683218.83	1112092.66	3	věcné břemeno
47	683219.23	1112088.64	3	věcné břemeno
48	683219.83	1112088.30	3	věcné břemeno
49	683218.28	1112087.82	3	věcné břemeno
50	683216.04	1112087.43	4	věcné břemeno
51	683215.55	1112087.34	3	věcné břemeno
52	683215.45	1112087.83	3	věcné břemeno
53	683215.93	1112087.93	4	věcné břemeno

GEOMETRICKÝ PLÁN pro vymezení rozsahu věcného břemene k části pozemku	Geometrický plán ověřil úředně oprávněný zeměměřičský inženýr:		Stejnopis ověřil úředně oprávněný zeměměřičský inženýr:	
	Jméno, příjmení:	Ing. Přemysl Marek	Jméno, příjmení:	
	Číslo položky seznamu úředně oprávněných zeměměřičských inženýrů:	2501/10	Číslo položky seznamu úředně oprávněných zeměměřičských inženýrů:	
	Dne: 18. října 2023	Číslo: 941/2023	Dne:	Číslo:
Nálezitostmi a přesností odpovídá právním předpisům		Tento stejnopis odpovídá geometrickému plánu v elektronické podobě uloženému v dokumentaci katastrálního úřadu		
Vyhotovitel: Fiera, a.s. Mládežnická 146/IV 377 01 Jindřichův Hradec	Katastrální úřad souhlasí s ořezáváním parcel.		Ověření stejnopisu geometrického plánu v listinné podobě.	
Číslo plánu: 4614-548/2023	Jana Zajičková KÚ pro Vysočinu KP Pelhřimov PGP-1527/2023-304 2023.10.25 13:34:15 +02'00'			
Okres: Pelhřimov				
Obec: Humpolec				
Kat. území: Humpolec				
Mapový list: (DKM)				
Dosavadním vlastníkům pozemku byla poskytnuta možnost seznámit se v terénu s průběhem navrhovaných nových hranic, které byly oznaženy předepsaným způsobem viz. seznam souřadnic				

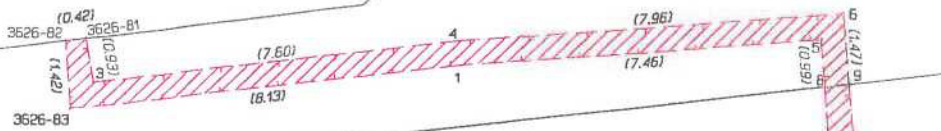
4253

1887/3

1887/2

O. KOCIANA

1887/10



2448/1

HRADSKÁ

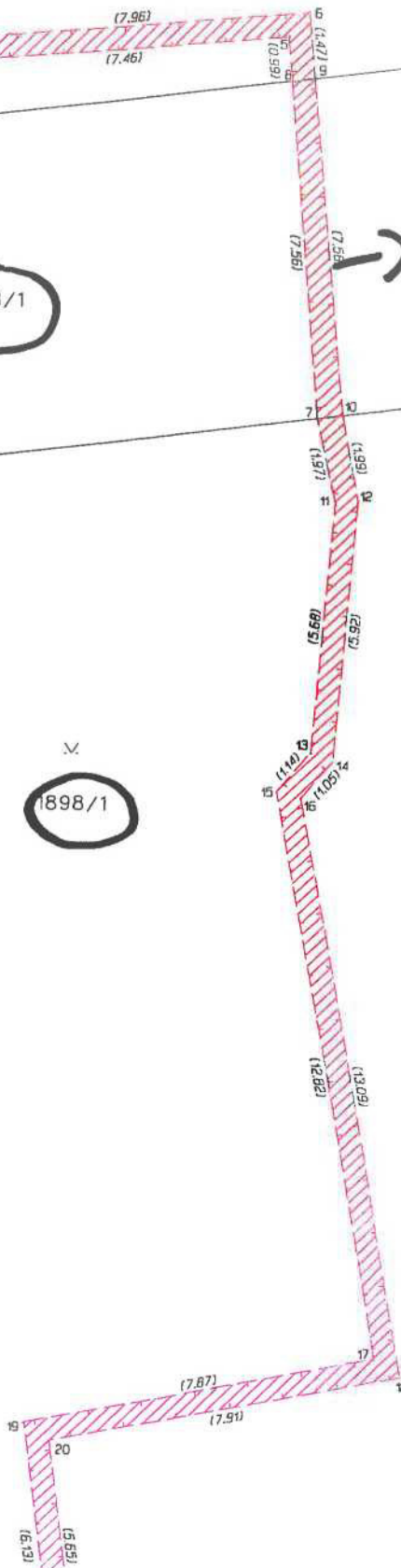


→ VB

1898/2

1898/1

1898/13



1902/1

1898/2

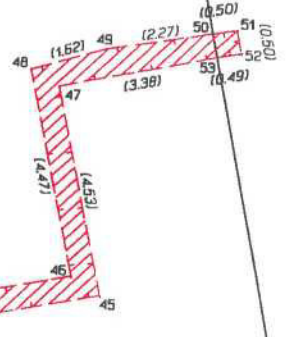
1898/13

1898/1

VB
↑

4467

MŮ
PODHRAD



Humpolec

gisonline.cz

