

Výpis z usnesení

z 66. schůze Rady města Humpolec, která se konala dne 3.10.2018

1204/66/RM/2018 **Záměr směny p.p.č. 819/18 za část p.p.č. 879/1, k.ú. Světlice - Müllerovi**

I. Rada města neschvaluje

záměr směny pozemkové parcely KN č. 819/18 o výměře 17 m² za část pozemkové parcely KN č. 879/4 o výměře cca 50 m² vše v katastrálním území Světlice.

II. Rada města schvaluje

záměr výkupu pozemkové parcely KN č. 819/18 o výměře 17 m² v katastrálním území Světlice.

III. Rada města ukládá

1. vedoucímu odboru místního hospodářství

- 1.1. zveřejnit záměr výkupu výše uvedeného pozemku na úřední desce města Humpolec dle zákona č. 128/2000 Sb., o obcích v platném znění po dobu 15 dní a poté předložit na zasedání Zastupitelstva města k projednání.

Termín: 26.10.2018

Za správnost sdělení:



Ing. Květoslav Namyslo v.r.
místostarosta



Bod č.3:Žádost o směnu nebo výkup pozemků č.879/1;819/18 (p.Muller).
OV opětovně zamítá jakoukoliv směnu i prodej výše uvedených pozemků.

Stanovisko členů OV:

Pro: 6

Proti: 0

Zdržel se: 0



← SVĚTLICE HUHTOLEC →

6. 2. 2011

2. 1. 2012

ZKONIK

Veľký výhled

712

R13




VÝKAZ DOSAVADNÍHO A NOVÉHO STAVU ÚDAJŮ KATASTRU NEMOVITOSTÍ

Dosavadní stav				Nový stav														
Označení pozemku parc. číslem	Výměra parcely		Druh pozemku	Označení pozemku parc. číslem	Výměra parcely		Druh pozemku	Typ stavby	Způsob využití	Způsob využití	Zpís. urče- ní vý- měr	Porovnání se stavem evidence právních vztahů						
	ha	m ²	Způsob využití		Způsob využití	Způsob využití	Způsob využití	Díl přechází z pozemku označeného v				Číslo listu vlastnictví	Výměra dílu		Označe ní dílu			
								katastru nemovitosti					dřívější poz. evidenci	ha		m ²		
st.125		26	zast.pl.	st.125		73	zast.pl.	bez čp/če rod.rekr	0			st.125		157		26	celá a	
819/1	3	79	zahrad	819/1	3	15	zahrad		0			819/1		157		47		
879/1	44	26	ostat.pl. ostat.komunikace	819/18		17	ostat.pl. ostat.komunikace		0			819/1		157		17		
				879/1	44	07	ostat.pl. ostat.komunikace		0									
				879/4		19	ostat.pl. jiná plocha		0			879/1		10001		19		
	48	31			48	31												

Výkaz údajů o bonitovaných půdně ekologických jednotkách (BPEJ) k parcelám nového stavu

Parcelní číslo podle		Kód BPEJ	Výměra		BPEJ na dílu parcely	Parcelní číslo podle		Kód BPEJ	Výměra		BPEJ na dílu parcely
katastru nemovitosti	zjednodušené evidence		ha	m ²		katastru nemovitosti	zjednodušené evidence		ha	m ²	
819/1		72911	3	15							

GEOMETRICKÝ PLÁN pro změnu obvodu budovy, rozdělení pozemku	Geometrický plán ověřil úředně oprávněný zeměměřický inženýr:		Stejnopis ověřil úředně oprávněný zeměměřický inženýr:		
	Jméno, příjmení: Ing. Bohumil Slavík		Jméno, příjmení:		
	Číslo položky seznamu úředně oprávněných zeměměřických inženýrů: 722/1995		Číslo položky seznamu úředně oprávněných zeměměřických inženýrů:		
	Dne: 9.1.2017 Číslo: 16/2017		Dne: Číslo:		
Náležitosti a přesnosti odpovídá právním předpisům.		Tento stejnopis odpovídá geometrickému plánu v elektronické podobě uloženému v dokumentaci katastrálního úřadu.			
Vyhotovitel:  Rostislav Jež Máchova 1700 396 01 Humpolec tel.: 603 867 256 www.jrcgeodet.cz		Katastrální úřad souhlasí s očíslováním parcel.		Ověření stejnopisu geometrického plánu v listinné podobě.	
Číslo plánu: 217-159/2016 Okres: Pelhřimov Obec: Humpolec Kat. území: Světlice Mapový list: Humpolec 3-4/32		KÚ pro Vysočinu KP Pelhřimov Jitka Randová PGP-24/2017-304 2017.01.16 08:07:34 CET			
Dosavadním vlastníkům pozemků byla poskytnuta možnost seznámit se v terénu s průběhem navrhovaných nových hranic, které byly označeny předepsaným způsobem.					



70/2

70/4

87/3

87/2

712

820/5

820/6

716/3

182-413

182-403

879/4

819/11

140

879/1

819/1

188-112

819/18

13.40

188-72

819/12

819/13

124

95



819/14

819/6

793/4

814/1

Kateřina Kocmanov

Od: 
Odeslno: 16. kvtna 2017 9:54
Komu: Kateřina Kocmanov; 
Předmt: Źadost o vkup csti p.p.. 819/1, k.. Svtlice

Vžen pan Kocmanov,
reaguji na Vš dopis ze dne 28.4.2017 ohledn Źadosti o vkup csti p.p.. 89/1, k.. Svtlice.

Naše stanovisko je takov, Źe navrhujee předmtn pozemek smnit za jin (o stejn ploše), viz. obrzek nže - je to pouze mj ncřt...pro ucely tohoto emailu...pan JeŹ jiŹ celou vc zakreslil do geometrickho plnu (ale mm ho v současn dob na chat...mohu ho po vkendu poslat...), nklady s tm spojen jsme mu jiŹ uhradili...takŹe by nemly bt tyto nklady utovny na vrub msta.

Je tedy moŹn Vm celou dokumentaci, kterou provdl pan JeŹ poslat po vkendu společn s Źadost o smnu?

Dkuji
S pozdravem

