

SMLOUVA O BUDOUCÍ SMLOUVĚ SMĚNNÉ

Dnešního dne, měsíce a roku byla uzavřena mezi

panem **Krejčím**, r.č. bytem , na
dle svého prohlášení plně svéprávným,

a

Městem Humpolec, IČO: 00248266, se sídlem Humpolec, Horní náměstí 300, PSČ 396 01,
zastoupeným starostou Karlem Kratochvílem a místostarostou Ing. Vlastimilem Bruknerem,
dle svých prohlášení plně svéprávnými,

tato

smlouva o budoucí smlouvě směnné:

I.

Předmětem této smlouvy je závazek převádějícího a nabyvatele uzavřít za podmínek
této smlouvy tuto:

smlouvu směnnou:

I.

*Pan **Krejčí** prohlašuje a výpisem z katastru nemovitostí dokládá, že je
vlastníkem pozemků parc. čís. 1609/28 trvalý travní porost a parc. čís. 1578/1 trvalý travní
porost, vše v katastrálním území Humpolec.*

*Tyto nemovité věci jsou zapsány u Katastrálního úřadu pro Vysočinu, Katastrálního
pracoviště Pelhřimov, v katastru nemovitostí pro obec a katastrální území Humpolec, na listu
vlastnictví číslo 5565.*

II.

Město Humpolec prohlašuje a výpisem z katastru nemovitostí dokládá, že je vlastníkem pozemků parc. čís. 1578/17 trvalý travní porost a parc. čís. 1574/1 trvalý travní porost, vše v katastrálním území Humpolec.

Tyto nemovité věci jsou zapsány u Katastrálního úřadu pro Vysočinu, Katastrálního pracoviště Pelhřimov, v katastru nemovitostí pro obec a katastrální území Humpolec, na listu vlastnictví číslo 10001.

III.


Podle geometrického plánu číslo 4421-931/2021, vyhotoveného paní Dianou Špinarovou – GEODÉZIE VYSOČINA, se sídlem Pelhřimov, U Stínadel 1316, PSČ 393 01, odsouhlaseného katastrálním úřadem dne 20.4.2022,

- má pozemek parc. čís. 1574/1 trvalý travní porost nově výměru 2208 m²,
- se od pozemku parc. čís. 1574/1 trvalý travní porost odděluje díl o výměře 175 m² a tvoří se nový pozemek parc. čís. 1574/2 trvalý travní porost o výměře 175 m² v katastrálním území Humpolec,
- se od pozemku parc. čís. 1574/1 trvalý travní porost odděluje díl o výměře 869 m² a tvoří se nový pozemek parc. čís. 1574/3 trvalý travní porost o výměře 869 m² v katastrálním území Humpolec,
- se od pozemku parc. čís. 1574/1 trvalý travní porost odděluje díl o výměře 300 m² a tvoří se nový pozemek parc. čís. 1574/4 trvalý travní porost o výměře 300 m² v katastrálním území Humpolec,
- se od pozemku parc. čís. 1574/1 trvalý travní porost odděluje díl o výměře 674 m² a tvoří se nový pozemek parc. čís. 1574/5 trvalý travní porost o výměře 674 m² v katastrálním území Humpolec,
- se od pozemku parc. čís. 1574/1 trvalý travní porost odděluje díl o výměře 912 m² a tvoří se nový pozemek parc. čís. 1574/6 trvalý travní porost o výměře 912 m² v katastrálním území Humpolec,
- se od pozemku parc. čís. 1574/1 trvalý travní porost odděluje díl o výměře 458 m² a tvoří se nový pozemek parc. čís. 1574/7 trvalý travní porost o výměře 458 m² v katastrálním území Humpolec,
- se od pozemku parc. čís. 1574/1 trvalý travní porost odděluje díl o výměře 408 m² a tvoří se nový pozemek parc. čís. 1574/8 trvalý travní porost o výměře 408 m² v katastrálním území Humpolec,
- se od pozemku parc. čís. 1574/1 trvalý travní porost odděluje díl o výměře 145 m² a tvoří se nový pozemek parc. čís. 1574/9 trvalý travní porost o výměře 145 m² v katastrálním území Humpolec,

- se od pozemku parc. čís. 1578/1 trvalý travní porost odděluje díl ozn. „e“ o výměře 97 m², se od pozemku parc. čís. 1609/28 trvalý travní porost odděluje díl ozn. „f“ o výměře 130 m² a z těchto dílů se tvoří nový pozemek parc. čís. 1578/1 trvalý travní porost o výměře 227 m² v katastrálním území Humpolec,
- má pozemek parc. čís. 1578/17 trvalý travní porost v katastrálním území Humpolec nové výměru 9047 m²,
- se od pozemku parc. čís. 1578/17 trvalý travní porost odděluje díl ozn. „b“ o výměře 45 m², se od pozemku parc. čís. 1609/32 trvalý travní porost odděluje díl ozn. „c“ o výměře 1 m² a z těchto dílů se tvoří nový pozemek parc. čís. 1578/21 trvalý travní porost o výměře 46 m² v katastrálním území Humpolec,
- od pozemku parc. čís. 1578/17 trvalý travní porost odděluje díl o výměře 22 m² a tvoří se nový pozemek parc. čís. 1578/22 trvalý travní porost o výměře 22 m² v katastrálním území Humpolec,
- od pozemku parc. čís. 1578/17 trvalý travní porost odděluje díl o výměře 8 m² a tvoří se nový pozemek parc. čís. 1578/23 trvalý travní porost o výměře 8 m² v katastrálním území Humpolec,
- má pozemek parc. čís. 1609/28 trvalý travní porost v katastrálním území Humpolec nové výměru 264 m²,
- od pozemku parc. čís. 1609/28 trvalý travní porost odděluje díl o výměře 97 m² a tvoří se nový pozemek parc. čís. 1609/52 trvalý travní porost o výměře 97 m² v katastrálním území Humpolec,
- se od pozemku parc. čís. 1578/1 trvalý travní porost odděluje díl ozn. „g“ o výměře 38 m², se od pozemku parc. čís. 1609/28 trvalý travní porost odděluje díl ozn. „h“ o výměře 603 m² a z těchto dílů se tvoří nový pozemek parc. čís. 1609/53 trvalý travní porost o výměře 641 m² v katastrálním území Humpolec,
- se od pozemku parc. čís. 1578/1 trvalý travní porost odděluje díl ozn. „i“ o výměře 107 m², se od pozemku parc. čís. 1609/28 trvalý travní porost odděluje díl ozn. „j“ o výměře 388 m² a z těchto dílů se tvoří nový pozemek parc. čís. 1609/54 trvalý travní porost o výměře 495 m² v katastrálním území Humpolec,
- se od pozemku parc. čís. 1578/1 trvalý travní porost odděluje díl ozn. „k“ o výměře 204 m², se od pozemku parc. čís. 1609/28 trvalý travní porost odděluje díl ozn. „l“ o výměře 418 m² a z těchto dílů se tvoří nový pozemek parc. čís. 1609/55 trvalý travní porost o výměře 622 m² v katastrálním území Humpolec,
- od pozemku parc. čís. 1578/17 trvalý travní porost odděluje díl ozn. „a“ o výměře 1914 m², od pozemku parc. čís. 1609/32 trvalý travní porost odděluje díl ozn. „d“ o výměře 44 m² a u těchto dílů se tvoří nový pozemek parc. čís. 1609/32 trvalý travní porost o výměře 1958 m² v katastrálním území Humpolec.

IV.


Účastníci smlouvy si směřují nemovité věci uvedené v čl. III. této smlouvy se všemi právy a povinnostmi takto:

- pan  Krejčí získává a přijímá do svého vlastnictví nově vytvořené pozemky parc. čís. 1574/4 trvalý travní porost o výměře 300 m², parc. čís. 1578/21 trvalý travní porost o výměře 46 m², parc. čís. 1574/5 trvalý travní porost o výměře 674 m² a parc. čís. 1578/22 trvalý travní porost o výměře 22 m², vše v katastrálním území Humpolec,
- Město Humpolec získává a přijímá do svého vlastnictví nově vytvořené pozemky parc. čís. 1578/1 trvalý travní porost o výměře 227 m², parc. čís. 1609/55 trvalý travní porost o výměře 622 m² a parc. čís. 1609/52 trvalý travní porost o výměře 97 m², vše v katastrálním území Humpolec.

V.

Smluvními stranami byla dohodnuta cena směřovaných nemovitých věcí takto:

- a) hodnota nově vytvořených pozemků parc. čís. 1574/4 trvalý travní porost o výměře 300 m², parc. čís. 1578/21 trvalý travní porost o výměře 46 m², parc. čís. 1574/5 trvalý travní porost o výměře 674 m² a parc. čís. 1578/22 trvalý travní porost o výměře 22 m², vše v katastrálním území Humpolec, který získává do svého výlučného vlastnictví pan Libor Krejčí, činí 411.590,- Kč, slovy: čtyřistajedenácttisícpětsetdevadesátkorunčeských,
- b) hodnota nově vytvořených pozemků parc. čís. 1578/1 trvalý travní porost o výměře 227 m², parc. čís. 1609/55 trvalý travní porost o výměře 622 m² a parc. čís. 1609/52 trvalý travní porost o výměře 97 m², vše v katastrálním území Humpolec, které získává do svého vlastnictví Město Humpolec, činí 373.670,- Kč, slovy: třístasedmdesátřítisícšestsetšedesátkorunčeských.

Rozdíl v hodnotách směřovaných nemovitých věcí ve výši 37.920,- Kč, slovy: třicetsedmtisícdevětsetdvacetkorunčeských, se zavazuje pan  Krejčí zaplatit městu Humpolec na účet číslo 19-1421261/0100, v.s. 7907281525 do 30 dnů od podpisu této směnné smlouvy.

Pro případ, že částka ve výši 37.920,- Kč nebude zaplacená řádně a včas, bylo smluvními stranami sjednáno právo do 30 dnů jednostranně písemně od této smlouvy odstoupit dle § 2001 obč. zák.

VI.

Účastníci smlouvy prohlašují, že na směřovaných nemovitých věcech neváznou žádné dluhy, břemena, nájemní práva, zástavní práva, práva třetích osob ani jiné právní závady, kromě:

- věcného břemene zřizování a provozování vedení – zařízení distribuční soustavy spočívající v umístění nového kabelového vedení VN dle ZPMZ 3285, k tíži pozemků parc. čís. 1578/1, parc. čís. 1609/52, parc. čís. 1609/55 a parc. čís. 1609/56, vše v katastrálním území Humpolec, zřízeného ve prospěch společnosti EG.D, a.s., IČO: 280 85 400, se sídlem Brno, Černá Pole, Lidická 1873/36, PSČ 602 00, dle smlouvy o zřízení věcného břemene ze dne 21.6.2012, č.j. V-2282/2012-304,
- věcného břemene zřizování a provozování vedení distribuční soustavy – kabelové vedení NN, kabelová skříň, právo zřídit, provozovat, opravovat a udržovat distribuční soustavu, zřídit, mít a udržovat obslužné zařízení, provádět úpravy za účelem její obnovy, výměny, modernizace nebo zlepšení její výkonnosti včetně jejího odstranění dle ZPMZ č. 3613, k

tíži pozemků parc. čís. 1609/52, parc. čís. 1609/55 a parc. čís. 1609/56, vše v katastrálním území Humpolec, zřízeného ve prospěch společnosti EG.D, a.s., IČO: 280 85 400, se sídlem Brno, Černá Pole, Lidická 1873/36, PSČ 602 00, dle smlouvy o zřízení věcného břemene ze dne 27.10.2014, č.j. V-223/2015-304,

- *věcného břemene zřizování a provozování vedení – zařízení distribuční soustavy spočívající v umístění nového kabelového vedení VN dle ZPMZ 3285, k tíži pozemků parc. čís., vše v katastrálním území Humpolec, zřízeného ve prospěch společnosti EG.D, a.s., IČO: 280 85 400, se sídlem Brno, Černá Pole, Lidická 1873/36, PSČ 602 00, dle smlouvy o zřízení věcného břemene ze dne 21.6.2012, č.j. V-2284/2012-304,*
- *věcného břemene zřizování a provozování vedení distribuční soustavy – kabelové vedení NN, kabelová skříň, právo zřídit, provozovat, opravovat a udržovat distribuční soustavu, zřídit, mít a udržovat obslužné zařízení, provádět úpravy za účelem její obnovy, výměny, modernizace nebo zlepšení její výkonnosti včetně jejího odstranění dle ZPMZ č. 3613, k tíži pozemků parc. čís. 1578/....., vše v katastrálním území Humpolec, zřízeného ve prospěch společnosti EG.D, a.s., IČO: 280 85 400, se sídlem Brno, Černá Pole, Lidická 1873/36, PSČ 602 00, dle smlouvy o zřízení věcného břemene ze dne 8.12.2014, č.j. V-849/2015-304.*

Účastníci smlouvy prohlašují, že je jim stav směřovaných nemovitých věcech dobře znám a ve stavu, v jakém se nacházejí, je přijímají.

VII.

Vlastnictví ke směřovaným nemovitostem, se všemi právy a povinnostmi, přechází na účastníky smlouvy vkladem do katastru nemovitostí u Katastrálního úřadu pro Vysočinu, Katastrálního pracoviště Pelhřimov.

VIII.

Veškeré výlohy spojené s úplným provedením této smlouvy, jakož i poplatky za vklad do katastru nemovitostí hradí Město Humpolec.

IX.

Město Humpolec prohlašuje, že při směně pozemků uvedených v čl. IV. této smlouvy, byla dodržena ustanovení zák. č. 128/2000 Sb., o obcích.

Záměr směniti předmětné nemovitosti byl v souladu s § 39 zák. č. 128/2000 Sb., o obcích zveřejněn po dobu 15 dnů před projednáním v orgánech obce vyvěšením na úřední desce městského úřadu a směna předmětných nemovitých věcí byla následně schválena na zasedání zastupitelstva města. Toto prohlášení je pravdivé a úplné.

X.

Účastníci smlouvy žádají, aby byly podle této smlouvy a podle geometrického plánu u Katastrálního úřadu pro Vysočinu, Katastrálního pracoviště Pelhřimov, v katastru nemovitostí pro obec a katastrální území Humpolec, na listech vlastnictví, provedeny příslušné zápisy.

XI.

Veškeré písemnosti zasílané účastníky smlouvy navzájem v souvislosti s touto smlouvou je nutné zasílat doporučenou poštou na adresy účastníků, které jsou uvedené v záhlaví této smlouvy (nebudou-li doručeny osobně).

XII.

Účastníci smlouvy prohlašují, že tato smlouva byla sepsána podle jejich pravé a svobodné vůle, že obsahu smlouvy dobře porozuměli a o jejím obsahu se dohodli tak, aby ani v budoucnu mezi nimi nedocházelo k neshodám.

Na doklad souhlasu s jejím obsahem ji oba smluvní účastníci po přečtení podepsali.

2.

Účastníky smlouvy bylo dohodnuto, že oba účastníci smlouvy jsou oprávněni učinit písemnou výzvu k uzavření smlouvy směnné druhé straně a druhá strana je na základě této písemné výzvy smlouvu směnnou uzavřít ve lhůtě 3 měsíců poté, co bude k tomu písemně vyzvána.

Písemnou výzvu k uzavření smlouvy směnné jsou smluvní strany oprávněny učinit ve lhůtě 6 měsíců ode dne odsouhlasení geometrického plánu katastrálním úřadem na dělení pozemků dle čl. III. smlouvy směnné.

Město Humpolec se zavazuje ve lhůtě 1 roku od podpisu této smlouvy za současného předložení geometrického plánu (vyhotoveného na náklady pana [redacted] Krejčího) s vyznačením věcného břemene práva stezky a cesty přes nově utvořený pozemek parc. čís. 1609/32, oddělený geometrickým plánem č. 4421-931/2021 od pozemku parc. čís. 1578/17 v katastrálním území Humpolec, podepsat smlouvu o zřízení věcného břemene práva stezky a cesty ve prospěch nově utvořených pozemků parc. čís. 1574/4 trvalý travní porost o výměře 300 m², parc. čís. 1578/21 trvalý travní porost o výměře 46 m², parc. čís. 1574/5 trvalý travní porost o výměře 674 m², parc. čís. 1578/22 trvalý travní porost o výměře 22 m² a parc. čís. 1609/53 trvalý travní porost o výměře 641 m², vše v katastrálním území Humpolec, a to v rozsahu geometrického plánu číslo 3613-1102/2014. Toto věcné břemeno bude zřízeno bezúplatně.

3.

Město Humpolec prohlašuje, že právní jednání spočívající v uzavření této smlouvy, splňuje veškeré podmínky stanovené zák. č. 128/2000 Sb., o obcích a bylo schváleno na 24. Zasedání Zastupitelstva města Humpolec dne 27.4.2022, č. usnesení 448/24/ZM/2022. Toto prohlášení je pravdivé a úplné.

4.

Účastníci smlouvy prohlašují, že tato smlouva o budoucí smlouvě směnné byla sepsána podle jejich pravé a svobodné vůle, že obsahu smlouvy dobře porozuměli a o jejím obsahu se dohodli tak, aby ani v budoucnu mezi nimi nedocházelo k neshodám.

Účastníci smlouvy berou na vědomí, že podmínkou účinnosti této smlouvy je zveřejnění této smlouvy v registru smluv dle zák.č. 340/2015 Sb.

5.

Veškeré písemnosti zasílané účastníky smlouvy navzájem v souvislosti s touto smlouvou o budoucí smlouvě směnné je nutné zasílat doporučenou poštou na adresy účastníků, které jsou uvedené v záhlaví této smlouvy (nebudou-li doručeny osobně).

6.

Tato smlouva byla sepsána JUDr. Ladislavou Lebedovou, advokátkou, se sídlem v Ledči nad Sázavou, Koželská 205.

Tato smlouva je uzavřena účinnosti okamžikem, kdy k ní připojí své podpisy oba účastníci smlouvy. Pro odstranění pochybností účastníci smlouvy výslovně vylučují použití ustanovení § 1745 zákona č. 89/2012 Sb., občanského zákoníku.

Na doklad souhlasu s obsahem této smlouvy ji smluvní účastníci po přečtení podepsali.

V Humpolci dne 19.10.2022



Město Humpolec
Karel Kratochvíl
starosta

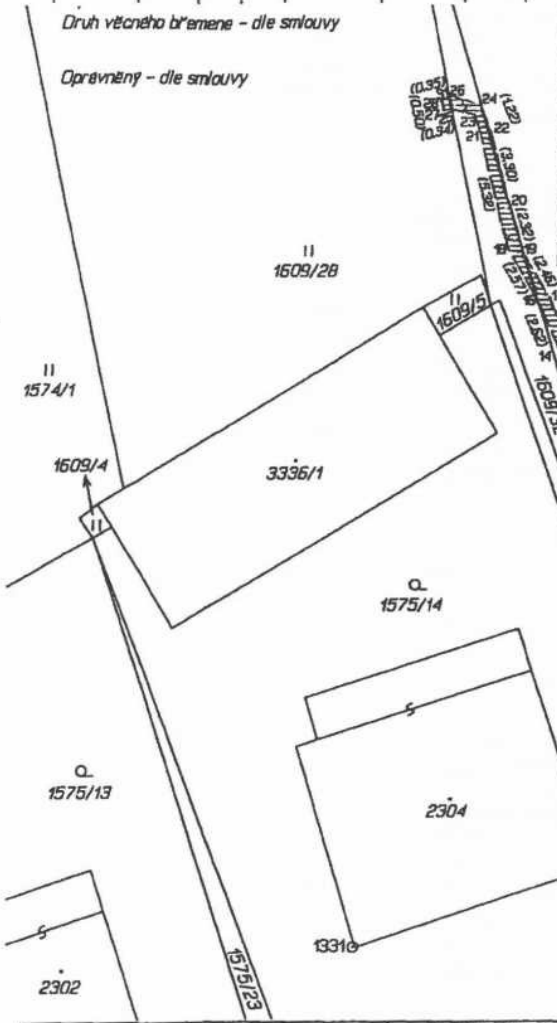


Město Humpolec
Vlastimil Brukner
místostarosta



V-849/2015-304

VÝKAZ DOSAVADNÍHO A NOVEHO STAVU ÚDAJŮ KATASTRU NEMOVITOSTÍ																
Dosevadní stav				Nový stav												
Označení pozemku parc. číselm	Výměra parcely		Druh pozemku Způsob využití	Označení pozemku parc. číselm	Výměra parcely		Druh pozemku Způsob využití	Typ stavby Způsob využití	Způsob určení výměry	Porovnání se stavem evidence právních vztahů						
	ha	m ²			ha	m ²				Díl přechází z pozemku označeného v katastru nemovitostí	drůbež poz. evidencí	Číslo listu vlastnictví	Výměra dílu		Označení dílu	
1566/5										1566/5		10001				
1578/8										1578/8		10001				
1578/17										1578/17		10001				
1609/28										1609/28		289				
1609/32										1609/32		10001				



Z č. bodu	Na č. bodu	oměrná
1	2	(0,18)
4	5	(0,55)
5	7	(0,63)
6	30	(0,58)
21	23	(0,86)
23	25	(1,06)
24	26	(1,23)
26	31	(0,23)

Seznam souřadíc IS-JTSO
Číslo bodu Souřadnice pro započ. do KN
Y X Kód kv. Poznámka

k.o. Humpolec (549325)

1	683329.70	1111167.24	3	včetně břemene
2	683329.61	1111167.40	3	včetně břemene
3	683330.05	1111167.64	3	včetně břemene
4	683330.20	1111167.37	3	včetně břemene
5	683330.20	1111166.82	4	včetně břemene
6	683329.71	1111166.39	3	včetně břemene
7	683330.21	1111166.19	4	včetně břemene
8	683329.61	1111163.70	3	včetně břemene
9	683329.09	1111163.66	3	včetně břemene
10	683332.96	1111155.47	3	včetně břemene
11	683332.10	1111155.29	3	včetně břemene
12	683336.33	1111147.03	3	včetně břemene
13	683335.87	1111146.83	3	včetně břemene
14	683339.08	1111139.97	3	včetně břemene
15	683339.62	1111139.77	3	včetně břemene
16	683340.17	1111137.59	3	včetně břemene
17	683339.58	1111137.62	3	včetně břemene
18	683341.48	1111135.38	3	včetně břemene
19	683340.83	1111135.50	3	včetně břemene
20	683341.52	1111133.29	3	včetně břemene
21	683342.88	1111130.24	3	včetně břemene
22	683342.37	1111130.10	3	včetně břemene
23	683343.13	1111129.43	3	včetně břemene
24	683342.87	1111128.99	3	včetně břemene
25	683344.16	1111129.19	3	včetně břemene
26	683344.05	1111128.65	3	včetně břemene
27	683344.49	1111129.27	3	včetně břemene
28	683344.51	1111128.78	3	včetně břemene
29	683329.91	1111167.56	4	včetně břemene
30	683329.58	1111165.82	4	včetně břemene
31	683344.27	1111128.70	3	včetně břemene

GEOMETRICKÝ PLÁN
pro
vymezení rozsahu věcného břemene k
části pozemku

Vyhotovitel: Fiera s.s.
Mládežnická 146/IV
377 01 Jindřichův Hradec

Číslo plánu: 3613-1102/2014
Okres: Pelhřimov
Obec: Humpolec
Kat. území: Humpolec
Mapový list: Humpolec 3-5/41 DKM

Dosevadním vlastníkům pozemků byla poskytnuta možnost seznámit se v terénu s průběhem navrhovaných nových hranic, které byly označeny předepsaným způsobem.

Geometrický plán ověřil úředně oprávněný zeměměřický inženýr:

Jméno, příjmení: Ing. Jiří Dušek

Číslo položky seznamu úředně oprávněných zeměměřických inženýrů: 1751/1998

Dne: 16. září 2014 Datum: 831A/2014

Náležitostní a přesnostní odpovědi právním předpisům.

Katastrální úřad souhlasí s odvoláním parcel.

KÚ pro Vysočinu
KP Pelhřimov
Jitka Randová
PGP-839/2014-304
2014.09.22 08:31:24 CEST

Stájeplis ověřil úředně oprávněný zeměměřický inženýr:

Jméno, příjmení: Ing. Jiří Dušek

Číslo položky seznamu úředně oprávněných zeměměřických inženýrů: 1751/1998

Dne: 22.9.2014 Datum: 857 S/2014

Tento stájeplis odpovídá geometrickému plánu v elektronické podobě uloženému v dokumentaci katastrálního úřadu.

Ověření stájeplisu geometrického plánu v listinné podobě.

VÝKAZ DOSAVADNÍHO A NOVÉHO STAVU ÚDAJŮ KATASTRU NEMOVITOSTÍ															
Dosavadní stav				Nový stav											
Označení pozemku parc. číslem	Výměra parcely		Druh pozemku Způsob využití	Označení pozemku parc. číslem	Výměra parcely		Druh pozemku Způsob využití	Typ stavby	Způsob určení výměry	Porovnání se stavem evidence právních vztahů					
	ha	m ²			ha	m ²				Způsob využití	Způsob určení výměry	Díl přechází z pozemku označeného v		Číslo listu vlastnický	Výměra dílu
										katastru nemovitostí	dřívejší poz. evidenci		ha	m ²	
1574/1		61 49	travní p.	1574/1	22 08	travní p.		0	1574/1		10001		22 08		
				1574/2	1 75	travní p.		0	1574/1		10001		1 75		
				1574/3	8 69	travní p.		2	1574/1		10001		8 69		
				1574/4	3 00	travní p.		0	1574/1		10001		3 00		
				1574/5	6 74	travní p.		0	1574/1		10001		6 74		
				1574/6	9 12	travní p.		2	1574/1		10001		9 12		
				1574/7	4 58	travní p.		0	1574/1		10001		4 58		
				1574/8	4 08	travní p.		0	1574/1		10001		4 08		
				1574/9	1 45	travní p.		0	1574/1		10001		1 45		
1578/1		4 46	travní p.	1578/1	2 27	travní p.		0	1578/1		5565		97	e	
									1609/28		5565		1 30	f	
													2 27		
1578/17		1 14 34	travní p.	1578/17	90 47	travní p.		0	1578/17		10001		90 47		
				1578/21		travní p.		0	1578/17		10001		45	b	
									1609/32		10001		1	c	
													46		
				1578/22		travní p.		0	1578/17		10001		22		
				1578/23		travní p.		0	1578/17		10001		8		
				1578/24	3 98	travní p.		0	1578/17		10001		3 98		
1609/28		22 15	travní p.	1609/28	2 64	travní p.		0	1609/28		5565		2 64		
				1609/52		travní p.		0	1609/28		5565		97		
				1609/53	6 41	travní p.		0	1578/1		5565		38	g	
									1609/28		5565		6 03	h	
													6 41		
				1609/54	4 95	travní p.		0	1578/1		5565		1 07	i	
									1609/28		5565		3 88	j	
													4 95		
				1609/55	6 22	travní p.		0	1578/1		5565		2 04	k	
									1609/28		5565		4 18	l	
													6 22		
				1609/56	3 15	travní p.		0	1609/28		5565		3 15		
1609/32			travní p.	1609/32	19 58	travní p.		0	1578/17		10001		19 14	a	
									1609/32		10001		44	d	
													19 58		
		2 02 89			2 02 89										

GEOMETRICKÝ PLÁN pro rozdělení pozemku	Geometrický plán ověřil úředně oprávněný zeměměřický inženýr:		Stejnopis ověřil úředně oprávněný zeměměřický inženýr:		
	Jméno, příjmení: Ing. Václav Spěváček		Jméno, příjmení: Ing. Václav SPĚVÁČEK		
	Číslo položky seznamu úředně oprávněných zeměměřických inženýrů: 2813/2017		Číslo položky seznamu úředně oprávněných zeměměřických inženýrů: 2813/2017		
	Dne: 12. dubna 2022	Číslo: 27/2022	Dne: 21-04-2022	Číslo: 97/2022	
Náležitosti a přeciznosti odpovídá právním předpisům		Tento stejnopis odpovídá geometrickému plánu v elektronické podobě uloženému v dokumentaci katastrálního úřadu.			
Vyhotovitel: Diana Špinarová - GEODÉZIE VYSOČINA U Stínadel 1316 393 01 PELHŘIMOV		Katastrální úřad souhlasí a očištuje parcel.			
Číslo plánu: 4421-931/2021	KÚ pro Vysočinu KP Pelhřimov Ing. Jaroslava Cabadajová PGP-476/2022-304 2022.04.20 12:43:28 CEST		Ověření stejnopisu geometrického plánu v listinné podobě.		
Okres: Pelhřimov					
Obec: Humpolec					
Kat. území: Humpolec					
Mapový list: DKM, Humpolec 3-5/41					
Dosavadním vlastnickým pozemkům byla poskytnuta možnost označení se v terénu a průběhem navrhovaných nových hranic, které byly označeny předepsaným způsobem					

Výkaz údajů o bonitovaných půdně ekologických jednotkách (BPEJ) k parcelám nového stavu

Parcelní číslo podle		Kód BPEJ	Výměra		BPEJ na dílu parcely	Parcelní číslo podle		Kód BPEJ	Výměra		BPEJ na dílu parcely	
katastru nemovitostí	zjednodušené evidence		ha	m ²		katastru nemovitostí	zjednodušené evidence		ha	m ²		
1574/1		72901	21	06	1578/22		72901		22			
		77001	1	02	1578/23		72901		8			
1574/2		72901	1	75	1578/24		72901		24			
1574/3		72901	8	69			75001		3	48		
1574/4		72901	3	00			77001		26			
1574/5		72901	6	74		1609/28		72901		2	64	
1574/6		72901	7	62	1609/32		72901	19	14	a		
		77001	1	50						44	d	
1574/7		72901	4	56				19	58			
		77001		2	1609/52		72901		97			
1574/8		72901		41	1609/53		72901		38	g		
		77001	3	67					6	03	h	
1574/9		77001	1	45				6	41			
1578/1		72901		97	1609/54		72901	1	07	i		
			1	02				3	88	j		
			1	99				4	95			
1578/17		77001		28	1609/55		72901		2	04	k	
		72901	80	65					4	18	l	
		75001	1	75					6	22		
1578/21		77001		8	1609/56		72901		17			
		72901		45				75001		49		
				1				77001		2	49	
				46								

Seznam souřadnic (S-JTSK)

Číslo bodu	Souřadnice pro zápis do KN		Kód kv.	Poznámka
	Y	X		
306-15	683279.20	1111136.76	3	
1416-11	683342.20	1111137.92	3	
2740-379	683426.28	1111038.53	3	
2742-112	683327.41	1111164.57	3	
3167-1010	683371.06	1111010.66	8	
3167-1015	683358.28	1111146.09	8	
3167-1019	683347.57	1111113.98	8	
3168-1945	683405.63	1111017.70	8	
3168-1959	683391.28	1111003.22	8	
3168-1981	683376.50	1110987.95	8	
3697-90	683355.53	1110995.01	3	
3697-91	683352.95	1110998.84	3	
3697-94	683347.87	1111002.49	8	
3697-95	683320.35	1111006.83	3	
1	683345.37	1111123.79	8	plastový mezník
2	683345.04	1111117.75	3	plastový mezník
3	683353.49	1111083.52	3	plastový mezník
4	683360.59	1111054.43	3	plastový mezník
5	683368.25	1111023.01	8	plastový mezník
6	683373.09	1111011.25	3	plastový mezník
7	683354.35	1110996.77	3	plastový mezník
8	683381.11	1111012.92	3	plastový mezník
9	683390.80	1111015.72	3	plastový mezník
10	683398.87	1111018.54	3	plastový mezník
11	683405.55	1111021.26	3	plastový mezník
12	683412.36	1111024.49	8	plastový mezník
13	683377.34	1111024.91	3	plastový mezník
14	683387.64	1111027.81	3	plastový mezník
15	683394.43	1111030.23	3	plastový mezník
16	683400.50	1111032.70	3	plastový mezník
17	683409.10	1111036.78	3	plastový mezník

Seznam souřadnic (S-JTSK)

Číslo bodu	Souřadnice pro zápis do KN		Kód kv.	Poznámka
	Y	X		
18	683416.86	1111041.03	3	plastový mezník
19	683424.31	1111045.91	3	plastový mezník
20	683418.17	1111030.35	8	plastový mezník
21	683405.01	1111076.79	3	plastový mezník
22	683385.60	1111067.03	3	plastový mezník
23	683403.23	1111086.78	3	plastový mezník
24	683401.71	1111095.29	3	plastový mezník
25	683394.21	1111131.81	3	plastový mezník
26	683393.32	1111137.08	3	plastový mezník
27	683384.21	1111135.25	3	plastový mezník
28	683374.50	1111132.85	3	plastový mezník
29	683382.12	1111129.11	3	plastový mezník
30	683370.32	1111125.99	3	plastový mezník
31	683380.42	1111090.10	3	plastový mezník
32	683363.40	1111123.93	8	plastový mezník
33	683354.45	1111121.06	3	plastový mezník
34	683362.15	1111129.31	8	plastový mezník
35	683371.26	1111009.83	8	
36	683340.03	1111003.73	8	plastový mezník
37	683346.83	1111006.75	3	plastový mezník
38	683355.09	1111013.91	3	plastový mezník
39	683358.54	1111020.63	3	plastový mezník
40	683328.45	1111141.17	3	plastový mezník
41	683318.69	1111159.54	4	plastový mezník
45	683346.60	1111118.30	8	
47	683354.44	1111083.75	8	
49	683371.70	1111087.97	8	
50	683361.06	1111054.67	8	
52	683377.49	1111062.94	8	
54	683385.72	1111027.27	8	
55	683388.54	1111015.06	8	

