



SMLOUVA o zřízení věcného břemene č.: JH-014330065519/002-FIA

Město Humpolec

sídlo: Horní náměstí 300, Humpolec, 396 01 Humpolec

IČO: 00248266

DIČ: CZ00248266

zapsána:

zastoupena: **Mgr. Alena Štěrbová**, starostka

Ing. Petr Machek, místostarosta

číslo účtu:

vlastnický podíl: 1/1

(dále jen „Povinná“)

na straně jedné

a

EG.D, a.s.

se sídlem: Lidická 1873/36, Černá Pole, 602 00 Brno

IČO: 280 85 400

DIČ: CZ280 85 400

zapsána: Společnost je zapsána v Obchodním rejstříku vedeném Krajským soudem v Brně, oddíl B., vložka 8477

zastoupená: **Ivana Baselová**, Manažer věcných břemen na základě pověření ze dne 18. 1. 2021

bankovní spojení: Komerční banka, a.s.

číslo účtu: 27-9426120297/0100

(dále jen „Oprávněná“)

na straně druhé

(Povinná a Oprávněná společně rovněž jako „Smluvní strany“)

uzavřely níže uvedeného dne, měsíce a roku tuto:

Smlouvu o zřízení věcného břemene

Č.: JH-014330065519/002-FIA (dále jen „SMLOUVA“)

k provedení (v souladu s) ustanovení § 25 odst. 4 zákona č. 458/2000 Sb., energetický zákon v platném znění, a §1257 a násl. zákona č. 89/2012 Sb., občanský zákoník

ČLÁNEK I. - ÚVODNÍ UJEDNÁNÍ

1.1. Oprávněná je provozovatelem distribuční soustavy (dále jen „PDS“) na území vymezeném licenci. Distribuční soustava je provozována ve veřejném zájmu. PDS má povinnost zajišťovat spolehlivé provozování, obnovu a rozvoj distribuční soustavy na území vymezeném licenci, přičemž zřízení tohoto věcného břemene je ze strany Oprávněné jedním ze zákonem daných předpokladů pro plnění této povinnosti.

1.2. Povinná prohlašuje, že je jediným a výlučným vlastníkem

- pozemku parc.č. **242/56** v katastrálním území Petrovice u Humpolce, obec Humpolec, okres Pelhřimov (dále jen „Pozemek“). Katastrální úřad pro Vysočinu, Katastrální pracoviště Pelhřimov eviduje předmětný Pozemek zapsaný v katastru nemovitostí na **LV č. 10001** pro katastrální území Petrovice u Humpolce.
- 1.3. Pozemek se nachází na území vymezeném licencí, v němž Oprávněná provozuje distribuční soustavu. Oprávněná má povinnost zřídit věcné břemeno umožňující zřídit a provozovat ve smyslu § 25 odst. 3 písm. e) energetického zákona na Pozemku zařízení distribuční soustavy.
 - 1.4. Distribuční soustava je liniovou stavbou ve smyslu § 509 zákona č. 89/2012 Sb., občanský zákoník a nejedná se tak o součást pozemku.

ČLÁNEK II. - PŘEDMĚT SMLOUVY

- 2.1. Předmětem Smlouvy je zřízení a vymezení věcného břemene podle §25 odst. 4 energetického zákona a to jako osobní služebnost ve prospěch PDS dle tohoto zákona (dále též jen „věcné břemeno“). Obsah věcného břemene je specifikován v článku III. této Smlouvy na Pozemku ve prospěch Oprávněné v rozsahu uvedeném ve Smlouvě a vyplývajícím z příslušných ustanovení energetického zákona.

ČLÁNEK III. - SPECIFIKACE VĚCNÉHO BŘEMENE

- 3.1. Smluvní strany se dohodly, že Povinná, jako vlastník Pozemku, zřizuje k Pozemku ve prospěch Oprávněné právo věcného břemene podle §25 odst. 4 energetického zákona, když jeho obsah a rozsah jeho výkonu je blíže uveden v příslušných ustanovení energetického zákona.
- 3.2. Smluvní strany berou na vědomí, že se změnou vlastníka Pozemku přechází i práva a povinnosti vyplývající z věcného břemene na nabyvatele Pozemku.
- 3.3. Oprávněná je vlastníkem a provozovatelem stavby „**Petrovice, Hašler - kabel NN**“. Smluvní strany se za účelem umístění distribuční soustavy - **242/56 - kabelové vedení NN** (dále jen „distribuční soustava“) na Pozemku a za účelem jejího provozování dohodly na zřízení věcného břemene, jehož obsahem je právo Oprávněné zřídit a provozovat distribuční soustavu na Pozemku .
Věcné břemeno zahrnuje též právo Oprávněné provádět na distribuční soustavě úpravy za účelem její obnovy, výměny, modernizace nebo zlepšení její výkonnosti, včetně jejího odstranění.
- 3.4. Rozsah věcného břemene vymezuje:
 - Geometrický plán č.: 260-1051/2022 zhotovený firmou Godetická kancelář, Plavec-Michalec, který ověřil(a) Ing. Eva Fousková dne 23.11.2022 pod č.: 318/2022 a za Katastrální úřad pro Vysočinu, Katastrální pracoviště Pelhřimov potvrdil(a) Jana Zajíčková dne 01.12.2022 pod č.: PGP-1575/2022-304
Citovaný geometrický plán je přílohou a nedílnou součástí této Smlouvy.
- 3.5. Povinná z věcného břemene bere na vědomí, že distribuční soustava je chráněna ochrannými pásmy dle energetického zákona. Ochranné pásmo slouží k zajištění spolehlivého provozu distribuční soustavy a k ochraně života, zdraví a majetku osob.

- 3.6. Povinná z věcného břemene je povinna strpět výkon práva Oprávněné vyplývající z této smlouvy a energetického zákona a zdržet se veškeré činnosti, co vede k ohrožení součásti distribuční soustavy a omezení výkonu tohoto práva Oprávněné.
- 3.7. Věcné břemeno zřízené touto Smlouvou se sjednává jako časově neomezené a zaniká v případech stanovených zákonem.

ČLÁNEK IV. - DALŠÍ PRÁVA

- 4.1. Oprávněná z věcného břemene má ve vztahu k Pozemku dále oprávnění, která jí, jako PDS, vznikem věcného břemene dle této Smlouvy přísluší ze zákona a to z ustanovení § 25 odst. 3 písm. f) a g) energetického zákona, především pak:
- vstupovat a vjíždět na Pozemek v souvislosti s realizací práv vyplývajících jí z věcného břemene podle odst. 3.3. článku III. této Smlouvy.
- 4.2. Oprávněná je povinna při výkonu oprávnění popsaných shora postupovat coby PDS striktně ve smyslu § 25 odst. 8 energetického zákona, tj. co nejvíce šetřit práva Povinné a vstup na Pozemek jí bezprostředně oznámit. Po skončení prací je povinna uvést Pozemek do předchozího stavu, a není-li to možné s ohledem na povahu provedených prací, do stavu odpovídajícího předchozímu účelu nebo užívání Pozemku a bezprostředně oznámit tuto skutečnost Povinné. Po provedení odstranění nebo okleštění stromů je povinna na svůj náklad provést likvidaci vzniklého klestu a zbytků po těžbě.

ČLÁNEK V. - CENA A PLATEBNÍ PODMÍNKY

- 5.1. Věcné břemeno podle této Smlouvy se zřizuje úplatně.
- 5.2. Jednorázová náhrada za zřízení věcného břemene se sjednává ve výši **12 000,00 Kč** (slovy: dvanácttisíc korun českých).

K této částce bude připočítána platná sazba DPH.

- 5.3. Jednorázová úplata, která odpovídá hodnotě zřizovaného práva, bude Povinné uhrazena na základě daňového dokladu – faktury vystavené Povinnou s termínem splatnosti min. 21 dnů od doručení vyznění o provedeném vkladu do katastru nemovitostí dle této Smlouvy.

Daňový doklad – faktura musí být vystavena na fakturační společnost: **EG.D, a.s.**

Povinná poznámka – uvedení čísla smlouvy na daňovém dokladu (faktuře):

Úhrada věcného břemene dle smlouvy EG.D číslo **JH-014330065519/002-FIA**

Daňový doklad - faktura bude zaslána na adresu: **EGD electronic invoice, P.O.Box 13, Praha 225 13,** nebo elektronicky na e-mail: **faktury@egd.cz.**

ČLÁNEK VI. - VKLAD VĚCNÉHO BŘEMENE DO VEŘEJNÉHO SEZNAMU

- 6.1. Smluvní strany se dohodly, že návrh na zahájení řízení o zápisu práva věcného břemene zřizovanému touto Smlouvou k Pozemku do katastru nemovitostí bude podán příslušnému katastrálnímu úřadu

Oprávněnou. Správní poplatek za návrh na zahájení řízení o povolení vkladu práva do katastru nemovitostí uhradí Oprávněná.

- 6.2. Věcné břemeno podle této Smlouvy vzniká v souladu s ustanovením občanského zákoníku zápisem do veřejného seznamu (katastr nemovitostí). Právní účinky zápisu nastávají k okamžiku, kdy návrh na zápis došel příslušnému katastrálnímu úřadu.

ČLÁNEK VII. - DOLOŽKA DLE ZÁKONA O OBCÍCH

- 7.1. Povinná z věcného břemene prohlašuje, že tato Smlouva je uzavřena v souladu s ustanovením §41 odst. 2 zákona č. 128/2000Sb., o obcích v platném znění.
- 7.2. Uzavření této Smlouvy bylo schváleno radou města usnesením č. ze dne

ČLÁNEK VIII. - OSTATNÍ UJEDNÁNÍ

- 8.1. Smluvní strany se zavazují, že pokud příslušný katastrální úřad vyzve účastníky k odstranění případných nedostatků návrhu na zahájení řízení o povolení vkladu, případně listiny, na základě které má být právo zapsáno, vyvinou potřebnou součinnost k jejich odstranění ve stanovené lhůtě.
- 8.2. V případě, že příslušný katastrální úřad v řízení o povolení vkladu řízení zastaví či zamítne, Smluvní strany se zavazují poté uzavřít ve lhůtě do 30 - ti kalendářních dní ode dne doručení rozhodnutí katastrálního úřadu o zastavení či zamítnutí vkladu oběma Smluvním stranám novou Smlouvu s totožným obsahem za stejných cenových podmínek, ve které budou odstraněny všechny nedostatky, které bránily povolení vkladu práva dle této smlouvy, bude-li to možné.
- 8.3. Oprávněná je povinna (prostřednictvím mandátáře) doručit kopii návrhu na zahájení řízení o povolení vkladu práva do KN s vyznačením data přijetí (podání) na KP KÚ (nebo jiného dokladu o doručení – doručenký) do 5-ti pracovních dnů na adresu Povinné ode dne podání na katastrálním úřadě. Smluvní strany si mohou smluvně dohodnout i jiný (alternativní) způsob doručení návrhu na zahájení řízení, například faxem, mailem apod.

ČLÁNEK IX. – OCHRANA OSOBNÍCH ÚDAJŮ:

- 9.1. V tomto článku jsou uvedeny základní informace o zpracování osobních údajů zástupců Povinné Oprávněnou. Podrobné informace jsou dostupné na www.egd.cz v sekci Ochrana osobních údajů.
- 9.2. Oprávněná bude zpracovávat osobní údaje zástupce Povinné na základě svého oprávněného zájmu pro účely přípravy, uzavření a plnění této Smlouvy, vnitřní evidence a kontroly, ochrany právních nároků a provozních potřeb. Proti takovému zpracování má zástupce Povinné právo podat námitku.
- 9.3. Podpisem této Smlouvy zástupce Povinné potvrzuje, že se seznámil s informacemi uvedenými v tomto článku a dalšími informacemi o zpracování osobních údajů dostupnými na www.egd.cz v sekci Ochrana osobních údajů, a to včetně práv, které Povinné a jejím zástupcům náleží.

ČLÁNEK X. - ZÁVĚREČNÁ UJEDNÁNÍ

- 10.1. Smlouva nabývá účinnosti okamžikem jejího uzavření.
- 10.2. Smlouva a právní vztahy z ní vyplývající se řídí právním řádem České republiky.
- 10.3. Na právní vztahy vyplývající nebo související s touto Smlouvou a v ní nebo v energetickém zákoně výslovně neupravené se přiměřeně uplatní ustanovení občanského zákoníku.
- 10.4. Smlouva je sepsána v 3 stejnopisech, z nichž po jednom obdrží Povinná a Oprávněná a jeden stejnopis bude Oprávněnou použit pro účely příslušného řízení o zápisu věcného břemene do katastru nemovitostí.
- 10.5. Smluvní strany prohlašují, že si Smlouvu před jejím podpisem přečetly, že byla uzavřena po vzájemné dohodě, podle jejich pravé a svobodné vůle, dobrovolně, určitě, vážně a srozumitelně, nikoliv v tísní, pod nátlakem ani za nápadně nevýhodných podmínek, což stvrzují svými podpisy. Smluvní strany prohlašují, že Smlouva představuje úplnou dohodu o veškerých jejich náležitostech a neexistují náležitosti, které by smluvní strany neujednaly.

Povinná

Oprávněná

11. 01. 2023

V(ve)....., dne.....

V (ve): České Budějovice, dne.....



Město Humpolec
Mgr. Alena Štěrbová, starostka

EG.D, a.s.
Ivana Baselová
Manažer věcných břemen, na základě pověření ze
dne 18. 1. 2021

V(ve)....., dne.....



056

EG.D, a.s.
Lidická 1873/36, Černá Pole, 602 00 Brno

Město Humpolec
Ing. Petr Machek, místostarosta

VÝKAZ DOSAVADNÍHO A NOVÉHO STAVU ÚDAJŮ KATASTRU NEMOVITOSTÍ

Dosavadní stav			Nový stav												
značení ozemku c. číslem	Výměra parcely		Druh pozemku	Označení pozemku parc. číslem	Výměra parcely		Druh pozemku	Typ stavby	Způsob určení výměr	Porovnání se stavem evidence právních vztahů					
	ha	m ²			Způsob využití	ha				m ²	Způsob využití	Způsob využití	Díl přechází z pozemku označeného v		Číslo listu vlastnictví
			katastru nemovitosti	dřívejší poz. evidenci			ha	m ²							
12/56										242/56		10001			
12/99										242/99		326			
10/3										610/3		156			

Druh věcného břemene: Právo zřízovat a provozovat zařízení distribuční soustavy

Právního: dle smlouvy

Seznam souřadnic (S-JTSK)
Číslo bodu Souřadnice pro zápis do KN
Y X Kod kv. Poznámka

206-288	689223.01	1111543.49	8	28	689222.38	1111542.90	3
1	689171.55	1111556.74	3	29	689218.68	1111543.82	3
2	689171.09	1111556.86	3	30	689215.37	1111544.75	3
3	689170.94	1111556.35	3	31	689210.53	1111546.12	3
4	689171.34	1111554.88	3	32	689205.35	1111547.48	3
5	689175.99	1111553.79	3	33	689200.04	1111548.74	3
6	689180.44	1111553.15	3	34	689195.16	1111550.22	3
7	689185.34	1111552.36	3	35	689190.03	1111551.85	3
8	689189.91	1111551.37	3	36	689185.44	1111552.86	3
9	689195.02	1111549.74	3	37	689180.52	1111553.65	3
10	689199.90	1111548.26	3	38	689176.09	1111554.29	3
11	689205.23	1111547.00	3	39	689171.74	1111555.30	3
12	689210.39	1111545.64	3	40	689171.47	1111556.32	3
13	689215.23	1111544.27	3	41	689171.54	1111556.07	8
14	689218.56	1111543.34	3	42	689170.99	1111556.18	8
15	689222.53	1111542.34	3	43	689222.54	1111543.66	8
16	689223.68	1111542.27	3				
17	689223.88	1111543.21	8				
18	689223.41	1111543.36	8				
19	689223.28	1111542.79	3				
20	689222.87	1111542.82	3				
22	689225.62	1111554.38	8				
23	689225.03	1111554.55	3				
24	689224.74	1111553.58	3				
25	689224.96	1111553.51	3				
26	689224.05	1111549.81	3				
27	689222.83	1111545.07	3				

GEOMETRICKÝ PLÁN

části rozsahu věcného břemene k části
CU

adresa: GEODETICKÁ KANCELÁŘ
Plavec-Michalec
Budovcova 2530
397 01 Písek

datum: 26.10.2022

město: Pelhřimov

okres: Humpolec

oblast: Petrovice u Humpolce

list: Humpolec 5-5/34

na vlastním pozemku bylo poskytnuto možnost
se v terénu s průběhem navržených nových hranic
označeny předepsaným způsobem:

Geometrický plán ověřil řádně oprávněný zeměměřický inženýr:

Jméno, příjmení: Ing. Eva Fousková

Číslo položky seznamu řádně oprávněných
zeměměřických inženýrů: 1011/1995

Dne: 23.11.2022 Číslo: 318/2022

Náležitosti a přesnost odpovídá právním předpisům.

Katastrální úřad souhlasí s ohrázením parcel

Jana Zajičková
KÚ pro Vysočinu
KP Pelhřimov
PGP-1575/2022-304
2022.12.01 14:16:56 +01'00'

Stejnopis ověřil řádně oprávněný zeměměřický inženýr:

Jméno, příjmení: Ing. Jan Plavec

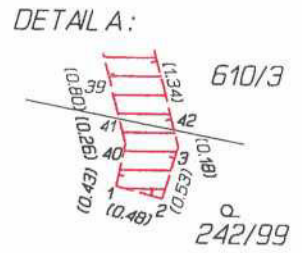
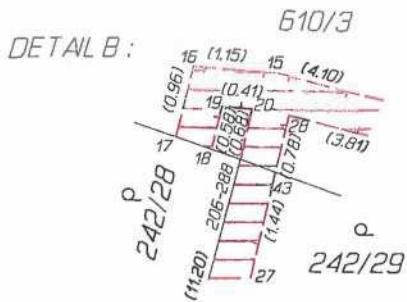
Číslo položky seznamu řádně oprávněných
zeměměřických inženýrů: 2482/2009

Dne: 8.12.2022 Číslo: 989/2022

Tento stejnopis odpovídá geometrickému plánu v elektronické podobě uloženému
v dokumentaci katastrálního úřadu.

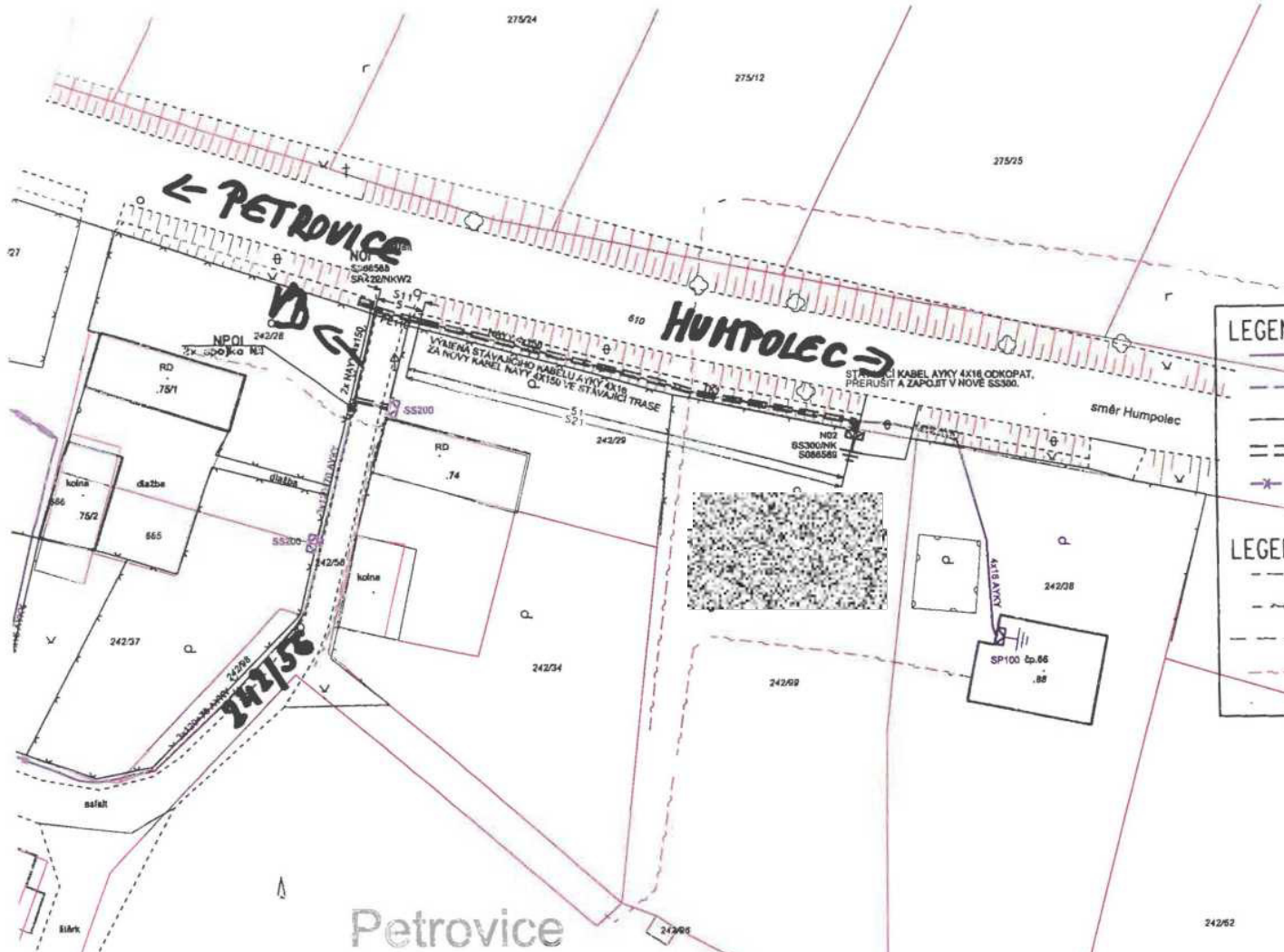
Ověření stejnopisu geometrického plánu v listinné podobě.





DETAIL B:





POZNÁMKA:

DODAVATEL ZAJISTÍ NAFÁZOVÁNÍ VEDENÍ VN, NN (DLE STÁVAJÍCÍHO STAVU)

LEGENDA EL. VEDENÍ	LEGENDA EL. PRVKŮ
— kabelové vedení NN - stávající	◆ kabelová spojka
— venkovní vedení NN - stávající	⊠ přípojková skříň
— kabelové vedení NN - nové	⊞ rozpojovací skříň
— kabelová chránička	⊞ elektromerový rozvaděč
— venkovní izol. vedení NN - demontáž	⊞ uzemnění
	⊞ kabelový označnick
LEGENDA OSTATNÍCH. VEDENÍ	LEGENDA MAPOVÝCH PODKLADŮ
— vodovodní řád	— hranice katastru
— kabel V.D.	— parcelní číslo KN
— kanalizace	— hranice budovy
— slaboproud	— hranice zpevněné plochy
— rozvod plynu	— hranice oplacení

CHRÁNICKY ZAPĚNÍ

Nové zařízení NN je značeno zelenou barvou.
Stávající zařízení NN je značeno modrou barvou.
Stávající zařízení NN je značeno fialovou barvou

AUTORIZACE:

PROVOZNÍ NAPĚTÍ 3 FÉN, 400/230V, 50Hz, TN-C
OCHRANA PŘED NEBEZPEČNÝM DOTYKOVÝM NAPĚTÍM
DLE ČSN 332000-4-41 RESP. DLE NORMY PNE 330000-1
SAMOČINNÝM ODPOJENÍM OD ZDROJE

**Petrovice
k.ú. Petrovice u Humpolce**

PROJEKTANT TOMÁŠ HOUZAR (MÁŠEK ELEKTRO s.r.o.) VYPOČETL PŘEDPOKLÁDANOU NÁHRADU ZA VĚCNÉ BŘEMENO NA ZÁKLADĚ CENÍKU MĚSTA HUMPOLEC, PLATNÉHO V DOBĚ UZÁVÍRÁNÍ SMLOUVY O SMLUVĚ BUDOUCÍ NA ZŘÍZENÍ VĚCNÉHO BŘEMENE, PŘEDPOKLÁDANÉHO ROZSAHU A FORMY ZASAHU TAKTO:

Uložení vedení v komunikaci bez dotčení vozovky nebo krajnice (200,- Kč / bm)
10 x 200,- Kč = 2.000,- Kč
Překop komunikace (10.000,- Kč / případ)
1 x 10.000,- Kč = 10.000,- Kč
Celkem 12.000,- Kč

Marlín Vlasák
techník výstavby a obnovy DS

SOUHLAS SE STAVEBNÍM ZÁMĚREM

JMÉNO A PŘÍJMENÍ	MĚSTO HUMPOLEC
ADRESA	NORIM NÁMĚSTÍ 300 396 01 HUMPOLEC
DATUM	
PARCELNÍ ČÍSLO	242/56 242/81
PODPIS	

VYPRACOVAL	TOMÁŠ HOUZAR	ZOD. PROJEKTANT	Ing. MILAN MÁŠEK
ZHOTOVITEL PD	MÁŠEK ELEKTRO s.r.o., KRUSIČANY 74, 257 41 TÝNEC N. SÁZ.		Č. ZAKÁZKY:
KRAJ	VYSOČINA	OKRES	PELHŘIMOV
KATASTR. ÚZEMÍ	PETROVICE U HUMPOLCE, [719943]		
MÍSTO STAVBY	PETROVICE U HUMPOLCE		
STAVEBNÍK	EG.D, a.s.	LIDICKÁ 1873/36, 602 00 BRNO	Č. STAVBY: 1030063270
NÁZEV STAVBY	PETROVICE, HAŠLER - KABEL NN		DATUM: 03-2021
NÁZEV VÝKRESU	POLOHOPISNÝ PLÁN		FORMÁT: 2xA4
			STUPEŇ PD: DPS
			MĚŘITKO: 1:500
			Č. VÝKRESU: D.1



