



21444/2021

### Žádost o prodej, výkup, směnu, pacht nebo pronájem pozemků \*)

Jméno a příjmení žadatele (ů):

[REDACTED]

....., r.č. ....

....., r.č. ....

....., r.č. ....

Trvalé bydliště:

[REDACTED]

....., PSČ ..... tel.: .....

....., PSČ ..... tel.: .....

....., PSČ ..... tel.: .....

Číslo parcely, přibližná výměra, katastrální území:

281/1 360 m<sup>2</sup> PETROVICE U HUMPOLCE

Přesné určení využití požadovaného pozemku (důvod koupě, prodeje, pronájmu, směny)

ZAROVNÁNÍ PARCELY, VÝSTAVBA OPLOČENÍ  
S PROTIHUKOVÝM OPATŘENÍM - ZPŘEDMĚ  
BETONOVÉ DÍLCE. NA SOUSEDNÍ PARCELI  
JE PROVOZOVÁN PSÍ HOTEL.

Městský úřad Humpolec	Žprac.:
Došlo: - 6. 12. 2021	Spis.:
Č.j.: MUHU/ 21444/2021	Sp.zn.:
Dok: A12	Sy. rej.:
Příl.:	

Prohlašuji tímto, že jsem byl (a) seznámen (a) se skutečností, že jakmile koupím nemovitost z peněžních prostředků spadajících do společného jmění manželů, spadá nemovitost do společného jmění manželů a vlastníkem předmětné nemovitosti je tedy i můj manžel (moje manželka), přestože např. uzavřu smlouvu sám (sama).

Prohlašuji, že jsem byl (a) seznámen (a) s Pravidly o prodeji pozemků z majetku Města Humpolec a následně i z cenou pozemků.

Uvedené osobní údaje budou za účelem vyřízení této žádosti zpracovávány v souladu se zákonem č. 110/2019 Sb., o zpracování osobních údajů v platném znění a nařízení Evropského parlamentu a Rady (EU) č. 2016/679 o ochraně fyzických osob v souvislosti se zpracováním osobních údajů a o volném pohybu těchto údajů referentem úřadu zajišťující tuto agendu. Za účelem rozhodnutí v této věci budou osobní údaje poskytnuty členům Rady, Zastupitelstva, Finančnímu výboru města Humpolce a popř. Osadnímu výboru příslušné části města Humpolce. Osobní údaje mohou být předmětem žádosti o informace podle zákona o svobodném přístupu k informacím č. 106/1999 Sb, v platném znění.

Osobní údaje nebudou předmětem profilování a ani automatizovaného zpracování. Bližší informace o zpracování osobních údajů městem Humpolec a právech subjektů údajů (občan) jsou uvedeny na internetových stránkách města Humpolec.

V případě schválení žádosti bude s žadatelem uzavřena smlouva, která bude uveřejněna v registru smluv ve smyslu ustanovení zákona č. 340/2015 v platném znění a poskytnuta Katastrálnímu úřadu. Elektronický obraz smlouvy v otevřeném a strojově čitelném formátu vč. Metadat dle uvedeného zákona zašle k uveřejnění v registru smluv město Humpolec a to bez zbytečného odkladu, nejpozději však do 30ti dnů od uzavření smlouvy.

v HUMPOLCI ..... dne 3/12 2021

Podpis žadatele (ů)






\*) nehodící se škrtněte

# VÝKAZ DOSAVADNÍHO A NOVÉHO STAVU ÚDAJŮ KATASTRU NEMOVITOSTÍ

Dosavadní stav			Nový stav					Porovnání se stavem evidence právních vztahů							
Označení pozemku parc. číslem	Výměra parcely		Druh pozemku Způsob využití	Označení pozemku parc. číslem	Výměra parcely		Druh pozemku Způsob využití	Typ stavby Způsob využití	Způsob určení výměr	Díl přechází z pozemku označeného v		Číslo listu vlastnictví	Výměra dílu		Označení dílu
	ha	m <sup>2</sup>			ha	m <sup>2</sup>				katastru nemovitostí	dřívější poz. evidenci		ha	m <sup>2</sup>	
14	37	07	zahrada	14	37	07	zahrada		0			155			
16/1	21	51	zahrada	16/1	21	51	zahrada		0			73			
278/1	37	55	ostat. pl. manipulační pl.	278/1	37	55	ostat. pl. manipulační pl.		0			44			
279	1	62	ostat. pl. jiná plocha	279	1	62	ostat. pl. jiná plocha		0			44			
281/1	6	78	orná půda	281/1	5	38	orná půda		0	281/1	10001		3	23	a
										281/21	339		2	15	b
													5	38	
281/20	3	80	orná půda	zaniká											
281/21	25	45	orná půda	281/21	30	65	orná půda		0	281/1	10001		3	55	c
										281/20	339		3	80	celá
										281/21	339		23	30	d
													30	65	
	1	33	78		1	33	78								

Zpřesnění geometrického a polohového určení pozemků podle § 50 odst. 1 písm. a) katastrálního zákona navržené v tomto geometrickém plánu lze v katastru nemovitostí provést jen na základě souhlasného prohlášení.

<b>GEOMETRICKÝ PLÁN</b> <b>pro</b> změnu hranice pozemku a průběh vlastníky upřesněné hranice pozemků	Geometrický plán ověřil úředně oprávněný zeměměřický inženýr:	Stejnopis ověřil úředně oprávněný zeměměřický inženýr:
		Jméno, příjmení: <b>Ing. Bohumil Slavík</b>
	Číslo položky seznamu úředně oprávněných zeměměřických inženýrů: <b>722/1995</b>	Číslo položky seznamu úředně oprávněných zeměměřických inženýrů: <b>722/1995</b>
	Dne: <b>17. května 2022</b> Číslo: <b>81/2022</b>	Dne: <b>20. 05. 2022</b> Číslo: <b>126/22</b>
	Náležitostní a přesnosti odpovídá právním předpisům	Tento stejnopis odpovídá geometrickému plánu v elektronické podobě uloženému v dokumentaci katastrálního úřadu.
Vyhotovitel:  <b>Rostislav Jež</b> Máchova 1700 396 01 Humpolec tel.: 603 867 256 www.jregeodet.cz	Katastrální úřad souhlasí s očíslováním parcel.  Marie Nováková KÚ pro Vysočinu KP Pelhřimov PGP-637/2022-304 2022.05.20 09:58:56 +02'00'	Ověření stejnopisu geometrického plánu v listinné podobě.   
Číslo plánu: <b>257-29/2022</b>		
Okres: <b>Pelhřimov</b>		
Obec: <b>Humpolec</b>		
Kat. území: <b>Petrovice u Humpolce</b>		
Mapový list: <b>Humpolec 5-5/32</b>		
Dosavadním vlastníkem pozemků byla poskytnuta možnost seznámit se v terénu s průběhem navrhovaných nových hranic, které byly označeny předepsaným způsobem: viz seznam souřadnic		

### Výkaz údajů o bonitovaných půdně ekologických jednotkách (BPEJ) k parcelám nového stavu

Parcelní číslo podle		Kód BPEJ	Výměra		BPEJ na dílu parcely	Parcelní číslo podle		Kód BPEJ	Výměra		BPEJ na dílu parcely
katastru nemovitostí	zjednodušené evidence		ha	m2		katastru nemovitostí	zjednodušené evidence		ha	m2	
14		72901	37	07		281/1		72901	5	38	
16/1		72901	21	51		281/21		72901	30	65	

### Seznam souřadnic (S-JTSK)

Číslo bodu	Souřadnice pro zápis do KN			Kód kvality	Souřadnice určené měřením		Poznámka
	Y	X			Y	X	
203-606	689288.44	1111244.40		8			označ.plot
203-610	689362.79	1111211.62		8			sloup.plotu
203-640	689323.16	1111229.43		3			označ.plot
207-2311	689333.21	1111173.80		8			dřev.kolík
1	689332.03	1111178.91		3			plast.mezník
4	689352.34	1111210.33		3			plast.mezník
5	689346.89	1111199.27		3			plast.mezník
6	689339.98	1111188.47		3			plast.mezník
7	689321.79	1111225.09		3			plast.mezník
8	689352.38	1111195.72		3			sloup.plotu
11	689294.26	1111199.13		3			plast.mezník





Petrovice

HÁJŠTĚ

PST HOTEL

č. 281/17  
↑

HÁJŠTĚ  
HÁJŠTĚ








Schůze dle potřeb a vzhledem k nedělnímu dnu 2022 v 17 hodin


Účast:

Přizváni:

Po přivítání předseda ještě dodatečně všem popřál vše nejlepší, a hlavně hodně zdraví do roku 2022.

Hlavní bod programu žádost o vyjádření k prodeji části pozemkové parcely KN č. 281/1 o výměře cca 360 m<sup>2</sup> v katastrálním území Petrovice u Humpolce. O prodej požádala paní Romana Točíková bytem . Žadatelka koupí této části pozemku zároveň hranice svého pozemku a dále zde uvažuje o vybudování oplocení a protihlukového opatření u psiho hotelu.

Zmíněný pozemek KN 281/1 sousedí s pozemkem žadatelky paní  KN 281/21 a má hranice až k soukromému pozemku KN 14 pana . V případě oplocení by se pan Meduna a další vlastníci pozemku KN 16/1 pan Příhonský, který sousedí s pozemkem KN 281/1 nedostali např. zemědělskou technikou ze svých zahrad. Osadní výbor navrhl, aby paní  vyměnila část pozemku KN 281/21 za přístupovou cestu pět až šest metrů širokou (tak aby sousedila s pozemkem KN 279). S čímž pí.  souhlasila, viz. příloha. Při dodržení našeho návrhu osadní výbor souhlasí s prodejem a zmíněnou směnou parcely KN 281/21. Žadatelka pí. Točíková souhlasí a doporučuje.



Další schůze dle potřeby.

Z pověření zapsal

Ověřil:

Městský úřad Humpolec  
MUHO/1759/2022/ OT



Městský úřad Humpolec	
Poslední	12. 01. 2022
Číslo	1759/2022
Dok.	
Přílohy	

Sdělení Městského úřadu v Humpolci ze dne 1.3.2022

## Výpis z usnesení

z 59. schůze Rady města Humpolec, která se konala dne 2.2.2022

---

1306/59/RM/2022 **Záměr směny části p.p.č. 281/1 za část p.p.č. 281/21, vše k.ú. Petrovice u Humpolce - T. R.**

### **I. Rada města schvaluje**

záměr směny části pozemkové parcely KN č. 281/1 o výměře cca 360 m<sup>2</sup> za část pozemkové parcely KN č. 281/21 o výměře cca 150 m<sup>2</sup> vše v katastrálním území Petrovice u Humpolce.

### **II. Rada města ukládá**

1. vedoucímu odboru místního hospodářství

- 1.1. zveřejnit záměr směny výše uvedených pozemků na úřední desce města Humpolec dle zákona č. 128/2000 Sb., o obcích v platném znění po dobu 15 dní a poté předložit Zastupitelstvu města Humpolec k projednání.

Termín: 2.3.2022

Za správnost sdělení:



Ing. Vlastimil Brukner v.r.  
místostarosta