





AP 135/2016




34/4/2016

Žádost o prodej části pozemku *)

Jméno a příjmení žadatele (ů):

 Prokúpková 
....., r.č.
 Prokúpek 
....., r.č.
....., r.č.
....., r.č.

Trvalé bydliště:

 PSC  tel. 
....., PSC tel.

Číslo parcely, přibližná výměra, katastrální území:

479/5, 27 - 40,5 m² = 13,5 x 2- 3 m, k.ú. Humpolec – viz nákres
.....

Přesné určení využití požadovaného pozemku (důvod koupě, prodeje, pronájmu, směny)

Máme zájem o koupi z důvodu rozšíření našeho pozemku před domem z důvodu stavby krytého a zaplaceného stání na auta. Nepůjde o garáž, ale přístřešek.
.....

Prohlašuji tímto, že jsem byl (a) seznámen (a) se skutečností, že jakmile koupím nemovitost z peněžních prostředků spadajících do společného jmění manželů, spadá nemovitost do společného jmění manželů a vlastníkem předmětné nemovitosti je tedy i můj manžel (moje manželka), přestože např. uzavřu smlouvu sám (sama).

Prohlašuji, že jsem byl (a) seznámen (a) s Pravidly o prodeji pozemků z majetku Města Humpolec a následně i z cenou pozemků.

Uvedené osobní údaje budou za účelem vyřízení této žádosti zpracovávány v souladu se zákonem č. 101/2000 Sb., o ochraně osobních údajů v platném znění a nařízení Evropského parlamentu a Rady (EU) č. 2016/679 o ochraně fyzických osob v souvislosti se zpracováním osobních údajů a o volném pohybu těchto údajů referentem úřadu zajišťující tuto agendu. Za účelem rozhodnutí v této věci budou osobní údaje poskytnuty členům Rady, Zastupitelstva, Finančnímu výboru města Humpolce a popř. Osadnímu výboru příslušné části města Humpolce. Osobní údaje mohou být předmětem žádosti o informace podle zákona o svobodném přístupu k informacím č. 106/1999 Sb, v platném znění.

Osobní údaje nebudou předmětem profilování a ani automatizovaného zpracování.

V případě schválení žádosti bude s žadatelem uzavřena smlouva, která bude uveřejněna v registru smluv ve smyslu ustanovení zákona č. 340/2015 v platném znění a poskytnuta Katastrálnímu úřadu. Elektronický obraz smlouvy v otevřeném a strojově čitelném formátu vč. Metadat dle uvedeného zákona zašle k uveřejnění v registru smluv město Humpolec a to bez zbytečného odkladu, nejpozději však do 30ti dnů od uzavření smlouvy.

v Humpolci dne 17.3.2026



Podpis žadatele (ů)

*) *nehodící se škrtněte*



15. PLOCHY DOPRAVNÍ INFRASTRUKTURY - MÍSTNÍ

DM

způsob využití

Hlavní využití:

Pozemní komunikace, manipulační plochy a parkovací plochy.

Přípustné využití:

- silnice, místní a účelové komunikace a cesty
- manipulační a parkovací plochy
- chodníky a cyklostezky
- garáže
- nádraží a stanoviště autobusové dopravy
- součásti komunikace, manipulačních a parkovacích ploch, cyklostezek a chodníků, např. násypy, zářezy, opěrné zdi, mosty, protihlukové stěny a bariéry, doprovodná a izolační zeleň
- stavby a zařízení související s provozem na pozemních komunikacích
- stavby a zařízení sloužící k provozu parkovacích ploch
- stavby a zařízení související s křížením dopravní a technické infrastruktury
- podzemní stavby veřejné technické infrastruktury
- přístřešky sloužící veřejné dopravě
- veřejná prostranství a stavby a zařízení související s účelem veřejných prostranství

Nepřípustné využití:

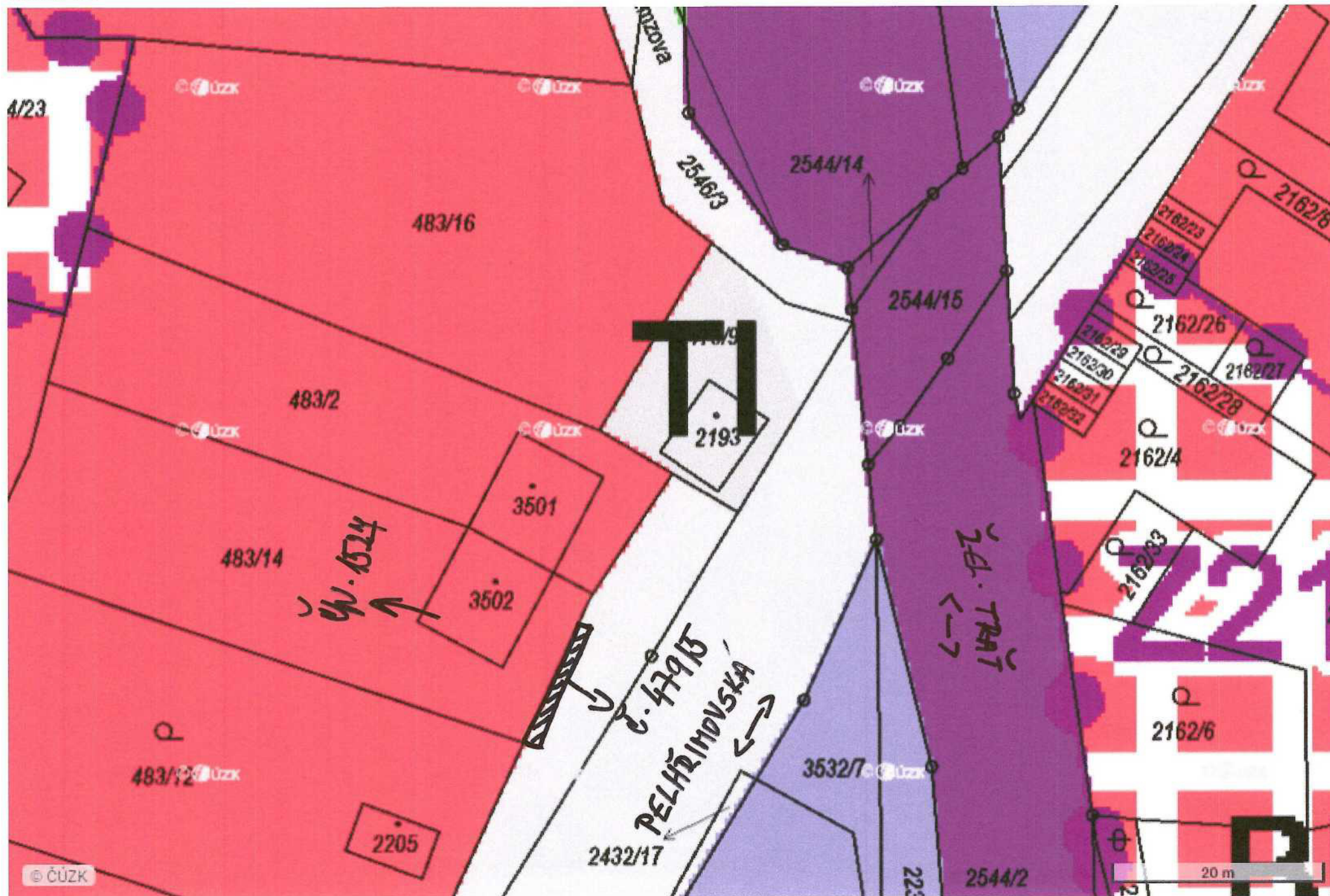
Stavby a činnosti nesouvisející s hlavním a přípustným využitím, zejména:

- bytové domy
- rodinné domy
- stavby pro rodinnou rekreaci
- stavby občanského vybavení
- zahrádkářské kolonie
- stavby ubytovacích zařízení
- autoopravny, autoservisy a čerpací stanice pohonných hmot
- stavby pro výrobu a skladování
- stavby a zařízení pro výrobu energie z obnovitelných zdrojů
- zemědělské stavby
- stavby a zařízení lesního hospodářství
- stavby a zařízení technické infrastruktury, které nejsou uvedeny v přípustném využití

podmínky prostorového uspořádání včetně základních podmínek ochrany krajinného rázu

- nejsou stanoveny

MAPA



© ČÚZK

Datum: 24. 3. 2026